



**SANTA CRISTINA D'ARO
CASTELL - PLATJA D'ARO**

PLA D'ACCIÓ LOCAL PER A LA SOSTENIBILITAT

Document III. Pla de participació

Octubre de 2010



SANTA CRISTINA D'ARO
CASTELL - PLATJA D'ARO

Aquest projecte
ha estat redactat per:



Amb el suport de:



Diputació de Girona



Cofinançament FEDER
Fons Europeu de
Desenvolupament Regional

Pla d'Acció Local per a la Sostenibilitat de Santa Cristina d'Aro i Castell-Platja d'Aro

Aquest Pla d'Acció Local per a la Sostenibilitat ha estat realitzat per l'empresa **GeoServei** ajustant-se a la metodologia establerta per la Diputació de Girona.

Equip director:

Miquel Campos. Director Facultatiu de la Diputació de Girona

Jordi Mulà. Regidor de Santa Cristina d'Aro

Josep Ma Bas. Regidor de Castell-Platja d'Aro

Equip auditor:

Direcció i coordinació del projecte:

Joan Solà i Subiranas. Geòleg. GeoServei

Sotsdirecció i responsable del projecte:

Montserrat Ventura i Pujolar. Geògrafa. GeoServei

Tècnics redactors del projecte:

Ester Batlle i Genís. Geògrafa. GeoServei

Carles Bayés i Bruñol. Geògraf. GeoServei

Montse Hervás i Sánchez. Geòloga. GeoServei

Jordi Montaner i Roviras. Geòleg. GeoServei

Anna Pibernat i Reixach. Ambientòloga. GeoServei

Joan Solà i Subiranas. Geòleg. GeoServei

Montserrat Ventura i Pujolar. Geògrafa. GeoServei

Comissió tècnica de seguiment:

Miquel Campos. Director Facultatiu de la Diputació de Girona

Jordi Mulà. Regidor Ajuntament de Santa Cristina d'Aro

Jordi Taberner. Tècnic Ajuntament de Santa Cristina d'Aro

Josep Ma Bas. Regidor Ajuntament de Castell-Platja d'Aro

Xavier Montaner. Tècnic Ajuntament de Castell-Platja d'Aro

Joan Solà. GeoServei

Mont Ventura. GeoServei

Carles Bayés. GeoServei

Índex

1. Context.....	1
2. Objectius	2
3. Mecanismes de comunicació	4
4. Mecanisme de participació	9
4.1. Comissió tècnica de seguiment	9
4.2. Enquesta ciutadana	9
4.3. Presentació i fòrums de debat	11
4.4.1. Presentació i fòrum de diagnosi	11
4.4.2. Fòrum d'accions	12
4.5. Altres mecanismes	13
4.6. Cronograma.....	15
5. Annexos	17

AGENDA 21

SANTA CRISTINA D'ARO I CASTELL-PLATJA D'ARO

1. Context

Al juny de 1998, des del Departament de Medi Ambient de la Diputació de Girona, es crea el Programa de suport a la redacció de Plans d'Acció Local per a la Sostenibilitat -d'ara endavant PALS. Aquest programa té la finalitat de difondre i promoure els principis de sostenibilitat, subscrits a la Carta d'Aalborg i a la Campanya de Ciutats Europees Sostenibles, entre els municipis de les comarques gironines. L'objectiu final de la Diputació de Girona és ajudar a posar en marxa els processos d'Agenda 21 Local mitjançant el suport a la redacció dels PALS.

A partir de març de 2004 la Diputació de Girona incorpora, en el seu programa de suport, la redacció de Plans d'Acció Local per agrupacions de municipis, és a dir, a nivell supramunicipal.

En aquest sentit, els Ajuntaments de Castell-Platja d'Aro i Santa Cristina d'Aro s'adhereixen a la Carta d'Aalborg prenent el compromís d'implantar la seva Agenda 21. Amb aquesta finalitat sol·liciten poder concórrer al programa de suport de la Diputació de Girona per a la redacció del PALS.

Per aquest motiu, al juliol de 2009 l'Ajuntament de Santa Cristina d'Aro adjudica -en representació dels 2 ajuntaments- el contracte de consultoria i assistència per a la redacció d'un PALS a nivell supramunicipal. El contracte d'aquests treballs els adjudica a l'empresa GeoServei S.L. que actuarà com a consultora experta en la realització del PALS i, en concret, en el desenvolupament de les següents tasques:

2. Redacció d'una **auditoria supramunicipal** que reculli de manera integral tots els factors i paràmetres ambientals, territorials, econòmics i socioculturals del conjunt de municipis.
3. Redacció d'una **diagnosi municipal** que valori les amenaces i les oportunitats de cada municipi seguint els principis de sostenibilitat.
4. Redacció del **pla d'acció**, entès com un document programàtic, resultat de la diagnosi municipal i subjecte a un procés de participació ciutadana que establirà els programes i actuacions concretes que caldrà implantar a tots els municipis.
5. Dinamització d'un **procés de participació ciutadana** que es desenvoluparà de manera paral·lela a la redacció dels PALS. Aquest programa inclou la realització d'un sondeig d'opinió, la presentació del projecte a la ciutadania i la convocatòria de fòrums de debat.

Aquest document se centra en explicar el desenvolupament del quart punt i, en concret, es dóna a conèixer el mètode i els resultats obtinguts del pla de participació i comunicació adoptat per a la confecció del PALS dels municipis de Castell-Platja d'Aro i Santa Cristina d'Aro.

2. Objectius

La participació pública és un element essencial en el procés d'Agendes 21 Local. Seguint els criteris de la Carta d'Aalborg, s'ha portat a terme un procés de participació pública on la ciutadania ha pogut contribuir i implicar-se en tot el procés d'elaboració del Pla d'Acció Local per a la Sostenibilitat (PALS). El procés de participació pública s'ha d'entendre, doncs, més enllà de la simple informació al ciutadà i, per tant, s'ha volgut implicar-lo en tot el procés tècnic seguint 3 principis rectors:

a) Procés obert:

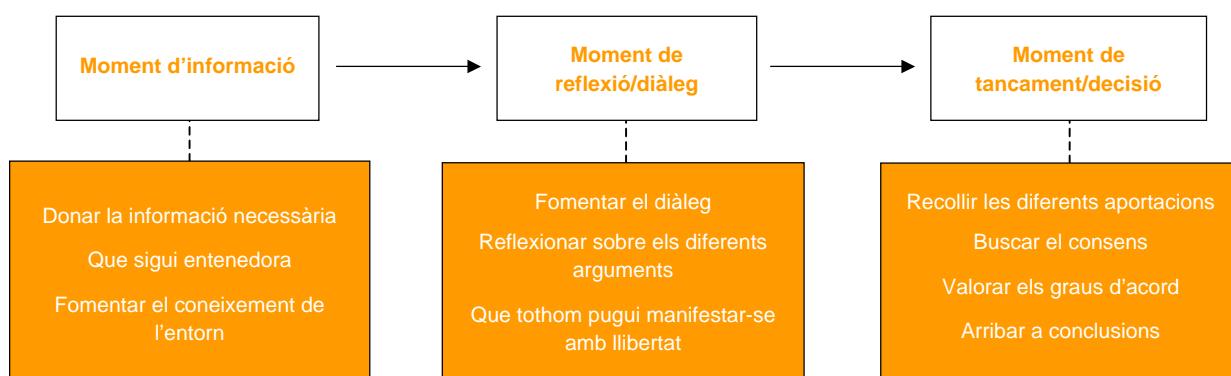
El procés participatiu ha de tenir en compte com "arribar" als habitants del municipi i donar a conèixer els objectius i continguts del procés. Així cal plantejar-se quins són els millors mecanismes de comunicació tenint en compte que el procés ha d'engrescar i incitar la participació ciutadana.

b) Procés flexible:

Tot procés participatiu parteix d'uns criteris bàsics per facilitar la participació de les persones, però sempre és necessari adaptar els mecanismes i canals a les circumstàncies i característiques del territori i les persones.

c) Procés amb tècniques participatives:

Per organitzar la participació dels veïns i veïnes del municipi calen tècniques que facin que la seva participació sigui: (1) efectiva, (2) permeti la participació lliure, (3) la reflexió conjunta, (4) busqui el màxim de consens, i (5) arribi a propostes viables. És a dir, ha de ser un procés amb informació, deliberació i devolució en cadascuna de les propostes participatives que es presentin a la població:



Per tant, el Pla de participació ha hagut de dotar-se de mecanismes per assegurar: *moments d'informació*, on es dona la informació necessària als participants per poder emetre judicis amb els coneixements necessaris; *moments de reflexió i diàleg*, on es permet el diàleg entre

tots els participants fomentant la consolidació d'arguments; *moments de tancament i presa de decisió*, per últim, on la reflexió ha d'acabar arribant a unes conclusions, que busquin el consens en la mesura del possible.

D'acord amb aquests principis, el Pla de Participació del PALS de l'Agenda 21 ha dissenyat diferents estratègies de comunicació i participació complementàries entre elles i que s'han aplicat a mesura que el projecte del pla d'acció avançava. Les estratègies i elements que seran objecte d'atenció a partir d'ara, han estat els següents:

➤ **Estratègies i elements de comunicació**

Per informar del contingut i desenvolupament dels treballs

- Creació logotip Agenda 21
- Tríptic informatiu del projecte
- Cartes de convocatòria a tots els domicilis
- Invitacions personals a títol individual o col·lectiu
- Cartells publicitaris a llocs de concurrència pública
- Articles als butlletins o revistes municipals
- Notícies als mitjans comunicació regionals
- Documentació de presentacions i retorn als participants
- Creació web per informació i descàrrega de documents

➤ **Estratègies i elements de participació**

Per incorporar les opinions i aportacions dels agents socials

- de participació interna:
 - Comissió tècnica de seguiment
 - Sessió informativa als ajuntaments
- de participació ciutadana:
 - Presentació pública del projecte
 - Enquesta d'opinió ciutadana
 - Entrevistes i reunions amb els agents
 - Fòrums i sessions de debat públics
 - Fase exposició pública
 - Espais d'opinió permanent: web i facebook

3. Mecanismes de comunicació

Per tal de donar a conèixer el Pla d'Acció Local de Sostenibilitat de Santa Cristina d'Aro i Castell-Platja d'Aro i, en general, per informar convenientment de l'Agenda 21 d'aquests municipis, l'empresa auditora s'ha fet càrrec d'executar un pla de comunicació d'acord amb les necessitats sorgides al llarg del procés d'elaboració dels treballs tècnics. El pla de comunicació s'ha adreçat fonamentalment a la població local dels municipis de l'Agenda 21 i ha comptat amb diferents elements que s'han adequat segons les observacions i vist i plau dels membres de la Comissió Tècnica de Seguiment.

En aquest sentit, les actuacions de comunicació que s'han dut a terme han estat les següents:

➤ Logotip de l'Agenda 21

Com a primer element de suport per a la identificació i difusió del projecte, l'empresa auditora ha proporcionat una marca distintiva per a l'Agenda 21 que ha estat utilitzada en totes les accions de comunicació.



➤ Plana web de l'Agenda 21

El web de l'empresa auditora ha reservat un espai per crear i mantenir actualitzada una àrea d'informació i descàrrega de documents de l'Agenda 21. L'accés a aquesta plana és directe a través de l'adreça www.geoservei.cat o bé clicant sobre el logotip de l'Agenda 21 que els ajuntaments han disposat en les seves webs municipals respectives.



The screenshot shows the website interface for GeoServei. The main navigation bar includes links for INICI, SERVEIS, CLIENTS, PROJECTES, CONTACTEU, ÀREA PRIVADA, and ÀREA PÚBLICA. The ÀREA PÚBLICA section is active, displaying a list of Agenda 21 projects and activities. A search bar is visible on the right side of the page.

Projecte	Activitat
A21 Sta Cristina i Platja Aro	Que es la AG21
Agenda 21 supramunicipal sector de Peralada	Motu de la nostra AG21
Pla recuperació integral riu Daró	Treballs a fer
Agenda 21 Sector N Salines-Bassegoda	Com participar
Agenda 21 de Fontcoberta, Cabanelles, Crespià, Esponellà i Serinyà	
Agenda 21 Les Guillerries	
Agenda 21 Baix Ter	

AGENDA 21 DELS MUNICIPIS DE SANTA CRISTINA D'ARO I CASTELL-PLATJA D'ARO

El contingut de la plana web s'estructura en quatre blocs: *Què és l'Agenda 21?*, *Perquè, com i amb qui?*, *Quins són els treballs a fer?* i *Com puc participar?*. Els dos primers

blocs estan dirigits a proporcionar una presentació entenedora del projecte. El tercer bloc permet posar a l'abast de tothom els documents d'anàlisi, diagnosi i pla d'acció una vegada validats per la Comissió Tècnica de Seguiment (vegeu apartat 4.1). I, per últim, el bloc de participació conté un espai d'opinió, informa dels actes programats (enquesta, presentació pública, fòrums de debat), i ofereix les presentacions i resultats d'aquests actes.

➤ Grup facebook de l'Agenda 21

Instrument per complementar el web de l'Agenda 21 i fomentar l'intercanvi d'opinió entre la ciutadania malgrat que ha estat una eina emprada (6 membres adscrits).

El grup Agenda 21 de Santa Cristina d'Aro i Castell-Platja d'Aro, operacional fins a finalització dels documents, ha estat creat i administrat per GeoServei a partir de diferents apartats d'interès: Notícies, Esdeveniments, Tauler de debat, Fotos i Enllaços.

Per tal de garantir un control dels membres del grup i de conèixer el perfil dels participants, en l'accés al grup de l'Agenda 21 s'ha demanat les següents dades:

- Municipi de l'Agenda 21
- Relació que tens amb el municipi (residència, negoci, estiuveig, etc)
- Zona del municipi a on vius i/o treballes (nucli, veïnat, urbanització)



➤ Tríptic informatiu

Tríptic informatiu de l'Agenda 21 a l'inici del projecte a càrrec de GeoServei que va editar un tiratge de 3.000 exemplars, i que els ajuntaments van distribuir a les llars i llocs públics dels municipis respectius. El tríptic va ser concebut com a element per informar sobre el projecte i cercar la complicitat i compromís amb la població local. La

publicació constava de 7 blocs de continguts:

- Què és? Per què fer-la? Com la farem? Amb qui la farem? Quins són els treballs a fer? Com puc participar? A on puc saber-ne més?

L'Agenda 21 - la teva agenda

Com puc participar?

A cada municipi hem previst el següent:

PRESENTACIÓ PÚBLICA

El teu primer contacte directe amb els tècnics de Geoservei, que t'explicaran més bé com es faran els treballs i quin serà el teu paper.

ENQUESTA CIUTADANA

La teva primera valoració a través de 2 preguntes clau:
(1) Quin és el teu grau de satisfacció amb el municipi?
(2) Quines actuacions creus que l'Ajuntament hauria de portar a terme?

FÒRUM DE DIAGNOSI

Fonamental perquè puguis (1) fer la teva valoració del nostre municipi i (2) opinar i compartir amb els altres sobre tot allò que no canviariem i el que sí voldríem canviar.

FÒRUM D'ACTUACIONS

La segona trobada dedicada a revisar i millorar la proposta d'actuacions de futur que presenti Geoservei a partir dels seus estudis tècnics i de les aportacions ciutadanes rebudes.

FACEBOOK

El teu espai, siguis resident, estudiant o empresari, per donar el teu criteri sobre temes de debat del municipi que es proposin o que tu mateix/a proposis.

A on puc saber-ne més?

Tota la informació de l'Agenda 21 als Ajuntaments o a: www.geoservei.cat

Convocatòries a la participació ciutadana a través de carta a domicili, cartells divulgatius, premsa i radio locals.

Un projecte de:



Amb el suport de:




l'elaboració de:




**SANTA CRISTINA D'ARO
CASTELL - PLATJA D'ARO**



L'Agenda 21

Què és?

És una aposta que fem des dels nostres municipis de Castell-Platja d'Aro i Santa Cristina d'Aro per:

- cohesionar i vertebrar el nostre territori: els espais naturals, rurals i urbans,
- preservar i donar valor ecològic i social als nostres espais forestals, fluvials i costaners,
- enfortir la nostra economia, el turisme i les altres activitats que ens aporten vitalitat i diversitat, i
- millorar el dinamisme sociocultural i la qualitat dels serveis en sanitat, ensenyament, seguretat, etc.

Per què fer-la?

Per el nostre compromís amb la sostenibilitat no només ambiental sinó també econòmica i social. Volem saber a on estem i cap a on podem anar. Tenim l'oportunitat de pensar quin Castell-Platja d'Aro i quin Santa Cristina d'Aro volem deixar als nostres fills i néts. Què ens agrada? Què no ens agrada? Què hauríem de millorar?

Com la farem?

Conjuntament, però cada municipi tindrà la seva Agenda 21: diferent en allò que només sigui específic de Castell-Platja d'Aro o Santa Cristina d'Aro, i comú en tot allò que compartim i que podem fer més i millor de manera conjunta.

Amb qui la farem?

Amb vosaltres, amb tu, amb la teva aportació, visquis, estudis o treballs a Castell-Platja d'Aro o a Santa Cristina d'Aro. Tu coneixes el dia a dia d'aquests municipis i el teu coneixement i punt de vista no el pot donar ningú més bé que tu mateix o mateixa. Fixa't si us plau a **Com puc participar?**

L'Agenda 21 també implica la mobilització de tots els tècnics municipals i altres administracions i empreses que poden aportar dades sobre els nostres municipis.

Quin són els treballs a fer?

Un total de 9 treballs, encapçalats pel:

PLA D'ACCIÓ LOCAL PER A LA SOSTENIBILITAT

Aquest és el treball estrella de l'Agenda 21 i amb ell volem que junts sapiguem dir quins són els punts positius i negatius que tenim com a municipi i quines són aquelles actuacions que més ens convenen pel futur ambiental, econòmic i social de Castell-Platja d'Aro i Santa Cristina d'Aro.

Els altres treballs tenen a veure amb l'interès comú o particular de cada municipi per:

LA CONNECTIVITAT

Els nostres espais naturals tenen una bona connexió ecològica o han quedat massa fragmentats per les carreteres...? Conservem o hem perdut els camins tradicionals? Podem millorar la connectivitat?

EL SÒL NO URBANITZABLE

Quins usos permetem fer en el sòl que no podem urbanitzar? Els usos permesos han de ser diferents segons les característiques i valors de cada lloc?

EL RIU RIUDAU

Com podem millorar l'estat natural del Riudaura al pas per la Vall d'Aro? Què podem fer per deixar de donar l'esquena al riu? Com recuperar-lo com a espai de valor natural i social?

EL MEDI MARÍ

Quin coneixement tenim del medi submarí i de la franja litoral? I, amb els valors ecològics que trobem, com adequem els possibles usos i serveis de les nostres platges?

LA MOBILITAT

Què podem fer per millorar el trànsit, l'aparcament, la preferència i la mobilitat peatonal, l'ús de la bicicleta i del transport col·lectiu? Com podríem arribar a deixar el cotxe a casa?

L'AGUA

Malgastem l'aigua? L'estalviem o la reutilitzem prou? Quines accions podem impulsar per gestionar més bé l'abastament i el sanejament d'aquest recurs tan bàsic?

L'ENERGIA

Ens hem adherit al Manifest dels municipis gironins contra el canvi climàtic: com fem ara efectiu el nostre compromís per a un millor ús de l'energia?

➤ Mitjans de comunicació

L'Ajuntament de Santa Cristina d'Aro en coordinació amb l'Ajuntament de Castell-Platja d'Aro s'ha fet càrrec de transmetre els comunicats de premsa oportuns per a la presentació i seguiment de l'Agenda 21, a partir dels mitjans de premsa, radio i televisió habituals d'ambdós municipis i amb el suport de Geoservei per a l'elaboració dels comunicats.

➤ Cartes de convocatòria als domicilis

Els ajuntaments van distribuir un comunicat a les bústies dels seus municipis per a les convocatòries de la presentació pública del projecte i dels fòrums de debat. El contingut dels comunicats va ser proporcionat per GeoServei i en la redacció va primar poder oferir un missatge clar, breu i a l'abast de tota la població. Amb aquest objectiu el comunicat incloïa una part animada com la següent:



➤ Convocatòries personalitzades

A través de la plana web, l'enquesta i en els actes públics s'ha ofert a la població la possibilitat de mantenir-los informats sobre els esdeveniments de l'Agenda 21: convocatòries d'actes públics, resultats d'aquests processos participatius, disponibilitat de nous documents (anàlisi, diagnosi, pla d'acció), etc.

Amb aquesta finalitat l'empresa auditora ha gestionat un arxiu de dades personals, bàsicament correus electrònics i telèfons de contacte, sota compromís de fer-ne un exclusiu per informar del Pla d'Acció Local d'acord amb la Llei Orgànica 15/1999, de 13 de desembre, sobre Protecció de Dades de Caràcter Personal.

➤ **Cartells de convocatòria en espais públics**

Com a suport a les convocatòries a domicili, els ajuntaments van distribuir cartells publicitaris dels actes públics del PALS de l'Agenda 21 (presentació i fòrums). Els llocs elegits van ser a criteri dels propis ajuntaments, segons els seus espais habituals i de més concurrència de la població: plafons informatius, establiments comercials, centres sanitaris, educatius, socials, etc. El cartell fou dissenyat per GeoServei i permetia imprimir-lo en format DIN-A3 o DIN-A4, i a color o en blanc i negre, segons les possibilitats de cada ajuntament.



4. Mecanismes de participació

4.1. Comissió tècnica de seguiment

Complint amb el que estableix el Plec de condicions tècniques, estipulades per la Diputació de Girona, a l'inici dels treballs de l'Agenda 21 es va constituir la Comissió tècnica de seguiment amb la finalitat d'implicar a polítics, tècnics i representants dels municipis en el seguiment i participació de tot el procés d'elaboració del Pla d'Acció Local. Aquesta comissió tècnica ha estat constituïda per representants dels dos municipis de l'Agenda 21, el director facultatiu del projecte i responsables de l'empresa auditora:

Nom	Càrrec
Miquel Campos	Director facultatiu Diputació de Girona
Jordi Mulà	Regidor de Santa Cristina d'Aro
Jordi Taberner	Tècnic de Santa Cristina d'Aro
Josep Ma Bas	Regidor de Castell-Platja d'Aro
Xavier Montaner	Tècnic de Castell-Platja d'Aro
Joan Solà	Director tècnic GeoServei S.L.
Mont Ventura	Coordinadora tècnica GeoServei S.L.
Carles Bayés	Responsable treballs SNU GeoServei S.L.

Les reunions de seguiment han tingut lloc a l'Ajuntament de Santa Cristina d'Aro, la periodicitat ha estat variable entre 1 i 2 mesos, i el contingut sobre els temes tractats i acords presos es poden consultar en les actes que disposen en l'apartat d'annexos.

Reunió 1	Reunió 2	Reunió 3	Reunió 4	Reunió 5
26.08.2009	24.09.2009	05.10.2009	23.12.2009	13.01.2010
Reunió 6	Reunió 7	Reunió 8	Reunió 9	Reunió 10
04.03.2010	21.04.2010	18.06.2010	26.08.2010	29.09.2010

4.2. Enquesta ciutadana

Coincidint amb l'inici del projecte, en la fase de Memòria descriptiva del territori, GeoServei va proposar la realització d'una enquesta a la població que viu i/o treballa en els municipis de l'Agenda 21, amb la finalitat d'obtenir una primera aproximació a la ciutadana sobre l'opinió de diversos aspectes ambientals, econòmics i socials, i sobre hàbits en mobilitat. A la pàgina següent s'adjunta el model d'enquesta amb un contingut estructurat en 3 blocs:

- Bloc 1. Grau de satisfacció ciutadana

En quina mesura està vostè satisfet amb els aspectes del seu municipi que s'enumeren a continuació? Marqui el grau de satisfacció amb una ☐	NO HO SÉ	MOLT SATISFET	SATISFET	POC SATISFET	INSATISFET	En cas de poca satisfacció o insatisfacció especifiqueu el motiu
TERRITORI I MEDI AMBIENT						
1. Qualitat de l'entorn natural (boscós, fonts, rieres,...)	<input type="checkbox"/>	<input type="checkbox"/>	<input type="checkbox"/>	<input type="checkbox"/>	<input type="checkbox"/>	
2. Qualitat de l'entorn urbà (carrers, façanes, places,...)	<input type="checkbox"/>	<input type="checkbox"/>	<input type="checkbox"/>	<input type="checkbox"/>	<input type="checkbox"/>	
3. Disponibilitat i qualitat de l'aigua potable	<input type="checkbox"/>	<input type="checkbox"/>	<input type="checkbox"/>	<input type="checkbox"/>	<input type="checkbox"/>	
4. Recollida de residus (escombraries, deixalleria,...)	<input type="checkbox"/>	<input type="checkbox"/>	<input type="checkbox"/>	<input type="checkbox"/>	<input type="checkbox"/>	
5. Confort acústic (soroll)	<input type="checkbox"/>	<input type="checkbox"/>	<input type="checkbox"/>	<input type="checkbox"/>	<input type="checkbox"/>	
6. Qualitat de l'aire (emissions i males olors)	<input type="checkbox"/>	<input type="checkbox"/>	<input type="checkbox"/>	<input type="checkbox"/>	<input type="checkbox"/>	
7. Eficiència energètica (enllumenat, subministrament,...)	<input type="checkbox"/>	<input type="checkbox"/>	<input type="checkbox"/>	<input type="checkbox"/>	<input type="checkbox"/>	
8. Mobilitat, accessibilitat i seguretat viària (trànsit, aparcament, carrils bici)	<input type="checkbox"/>	<input type="checkbox"/>	<input type="checkbox"/>	<input type="checkbox"/>	<input type="checkbox"/>	
9. Servei de transport col·lectiu	<input type="checkbox"/>	<input type="checkbox"/>	<input type="checkbox"/>	<input type="checkbox"/>	<input type="checkbox"/>	
ECONOMIA						
10. Oportunitats laborals	<input type="checkbox"/>	<input type="checkbox"/>	<input type="checkbox"/>	<input type="checkbox"/>	<input type="checkbox"/>	
11. Salut del sector agrari i forestal	<input type="checkbox"/>	<input type="checkbox"/>	<input type="checkbox"/>	<input type="checkbox"/>	<input type="checkbox"/>	
12. Salut del sector industrial	<input type="checkbox"/>	<input type="checkbox"/>	<input type="checkbox"/>	<input type="checkbox"/>	<input type="checkbox"/>	
13. Oferta comercial	<input type="checkbox"/>	<input type="checkbox"/>	<input type="checkbox"/>	<input type="checkbox"/>	<input type="checkbox"/>	
14. Serveis turístics (al·lotjament, restauració,...)	<input type="checkbox"/>	<input type="checkbox"/>	<input type="checkbox"/>	<input type="checkbox"/>	<input type="checkbox"/>	
15. El municipi com a lloc per treballar	<input type="checkbox"/>	<input type="checkbox"/>	<input type="checkbox"/>	<input type="checkbox"/>	<input type="checkbox"/>	
CULTURA I SOCIETAT						
16. Accés i disponibilitat a l'habitatge	<input type="checkbox"/>	<input type="checkbox"/>	<input type="checkbox"/>	<input type="checkbox"/>	<input type="checkbox"/>	
17. Centres escolars (llar infanta, CEIP, IES)	<input type="checkbox"/>	<input type="checkbox"/>	<input type="checkbox"/>	<input type="checkbox"/>	<input type="checkbox"/>	
18. Equipaments esportius	<input type="checkbox"/>	<input type="checkbox"/>	<input type="checkbox"/>	<input type="checkbox"/>	<input type="checkbox"/>	
19. Serveis sanitaris (Consultori mèdic, CAP,...)	<input type="checkbox"/>	<input type="checkbox"/>	<input type="checkbox"/>	<input type="checkbox"/>	<input type="checkbox"/>	
20. Serveis socials	<input type="checkbox"/>	<input type="checkbox"/>	<input type="checkbox"/>	<input type="checkbox"/>	<input type="checkbox"/>	
21. Oferta de serveis culturals, recreatius i d'oci	<input type="checkbox"/>	<input type="checkbox"/>	<input type="checkbox"/>	<input type="checkbox"/>	<input type="checkbox"/>	
22. Seguretat ciutadana	<input type="checkbox"/>	<input type="checkbox"/>	<input type="checkbox"/>	<input type="checkbox"/>	<input type="checkbox"/>	
23. Accés a les noves tecnologies (TDT, Internet, telefonia)	<input type="checkbox"/>	<input type="checkbox"/>	<input type="checkbox"/>	<input type="checkbox"/>	<input type="checkbox"/>	
24. El municipi com a lloc per viure	<input type="checkbox"/>	<input type="checkbox"/>	<input type="checkbox"/>	<input type="checkbox"/>	<input type="checkbox"/>	

4.3. Presentació i fòrums de debat

4.3.1. Presentació i fòrum de diagnosi (I)

Per tal d'optimitzar les convocatòries de mobilització ciutadana, la presentació pública de l'Agenda 21 es va programar conjuntament amb el primer fòrum de debat. En el cas de Castell-Platja d'Aro, el fòrum es va postposar per una manca d'assistència atribuïda a la confluència d'actes per a la ciutadania. La nova data per a la celebració del primer fòrum va coincidir amb les nevades que van afectar de manera especial a zona d'estudi i, finalment, es va decidir que la participació de la població seria suficient efectuant el segon fòrum de debat previst per deliberar accions per a la sostenibilitat del municipi.

En el primer contacte directe entre els tècnics de l'Agenda 21 i la població local, de Castell-Platja d'Aro i Santa Cristina d'Aro, l'objectiu de la **presentació del projecte** era doble: d'una banda informar sobre un projecte que planteja millorar l'esdevenir dels municipis respectius i, de l'altra, conscienciar sobre la tasca dels veïns en aquest projecte, en la importància que aportin el seu criteri i coneixement del municipi fent ús dels mitjans de comunicació i participació que es van posar a l'abast seu. En l'acte es van repartir tríptics informatius de l'Agenda 21 i exemplars de l'enquesta ciutadana.

Les presentacions van tenir una durada aproximada de mitja hora que incloïa una part explicativa del projecte, per part de l'empresa auditora, i una part oberta i dinàmica per les preguntes i aportacions dels assistents. L'explicació es va realitzar amb el suport d'una

AGENDA 21

SANTA CRISTINA D'ARO I CASTELL-PLATJA D'ARO

projecció de diapositives powerpoint que pautaven l'explicació sota aquests titulars:

- Què farem avui?

L'Agenda 21

- D'on surt l'Agenda 21? Què és?
- Quins són els treballs?
- Quan estaran els treballs?
- Quin és el meu paper?

El Pla d'Acció Local per a la Sostenibilitat

- Què és el PALS?
- Com es farà?
- Per què?
- Com?

Pel que fa al **fòrum de diagnosi** celebrat a Santa Cristina d'Aro, aquest va incloure un debat específic pel riu Ridaura per a ser utilitzat en la redacció del pla especial. Les aportacions d'aquest primer fòrum de deliberació es va publicar a través de la plana web de l'Agenda 21 i es pot consultar en els annexos d'aquest document.

Objectius del fòrum

Obtenir dels participants elements i/o criteris de diagnosi ambiental, territorial, econòmic i sociocultural del municipi a partir d'una llista orientativa de temes. Discernir els temes considerats com a prioritaris per part dels participants al fòrum.

Dinàmica de la sessió

Els assistents es distribueixen en grups reduïts de 5-7 persones (depenent de l'assistència), i debaten sobre aquells temes que considerin més importants en clau de punts forts i febles (aspectes positius i negatius). Durada aproximada: 1:15 h.

L'equip auditor proporciona a cada grup de debat una relació orientativa de temes a tractar però són els mateixos participants que decideixen quins volen debatre. Al final es realitza una posada en comú entre tots els grups per identificar, conjuntament, els principals punts forts i febles del municipi. L'equip auditor recull totes les dades aportades que serviran de base per elaborar la diagnosi estratègica.

Assistència

L'assistència a (1) la presentació de l'Agenda 21 i fòrum de diagnosi de Santa Cristina d'Aro i (2) a la presentació de l'Agenda 21 de Castell-Platja d'Aro va ser la següent:

Municipi	Dia	Lloc i hora	Assistents	Participants
Castell-Platja d'Aro	19 de febrer	Biblioteca 19.00 h	10-15	--
Santa Cristina d'Aro	22 de febrer	Ajuntament 20.00 h	27	22

4.3.2. Fòrum d'accions (II)

El segon fòrum de deliberació es va portar a terme a Castell-Platja d'Aro i Santa Cristina d'Aro seguint i intensificant el mètode de convocatòria a partir de recordatoris a través de correu electrònic o telèfon a les persones que, per aquesta finalitat, van facilitar el contacte a l'empresa auditora. L'Ajuntament de Castell-Platja d'Aro també va fer un esforç suplementari per a la divulgació del fòrum (octavilles i contactes directes), i Santa Cristina d'Aro va tornar a posar a disposició l'Àrea de Participació de l'Ajuntament tant per la divulgació del fòrum com per a la coordinació amb els processos de participació que ja porten a terme.

Les aportacions d'aquest segon fòrum de deliberació també es va publicar a través de la plana web de l'Agenda 21 i igualment s'adjunten en els annexos d'aquest document.

Objectius del fòrum

Presentar una primera proposta d'accions per part dels tècnics de l'Agenda 21, i sotmetre la proposta d'accions a validació per part dels assistents en el fòrum.

Dinàmica de la sessió

Els assistents es distribueixen en grups reduïts de 5-7 persones (depenent de l'assistència), i debaten sobre (a) les línies i programes més prioritàries i (b) les accions contemplades. Durada aproximada: 1:30 h.

Cada participant disposa de la llista d'accions a debat per, individualment i col·lectivament, prioritzar i corregir, o puntualitzar, segons accions a incorporar, eliminar o contemplar alguna apreciació. Els punts de consens de cada grup de debat es posen en comú al final de fòrum, amb un torn de paraula als secretaris dels grups i, per últim, es demana a tots els participants que assenyalin en el pòster de les accions les seves 3 accions més prioritàries.

Assistència

El fòrum de debat d'accions va comptar amb la següent assistència i participació:

Municipi	Dia	Lloc i hora	Assistents	Participants
Castell-Platja d'Aro	29 de juliol	Ajuntament 22.00 h	26	21
Santa Cristina d'Aro	30 de juliol	Ajuntament 21.00 h	13	9

4.4. Altres mecanismes

Altres mecanismes de participació en el PALS de l'Agenda 21 han permès establir contacte amb organismes i agents socials que han aportat dades i informació imprescindible per a l'elaboració del document d'anàlisi dels municipis.

En primer lloc destacar la col·laboració obtinguda per part dels tècnics dels ajuntaments de Castell-Platja d'Aro i Santa Cristina d'Aro, els quals van ser consultats especialment a l'inici del projecte d'acord amb un formulari de petició de dades municipals segons:

- Dades generals
- Organització i gestió municipal
- Territori: planejament urbanístic i usos del sòl, sistemes naturals, mobilitat

AGENDA 21

SANTA CRISTINA D'ARO I CASTELL-PLATJA D'ARO

- Vectors ambientals: aigua, residus i neteja viària, energia, contaminació atmosfèrica i soroll
- Aspectes econòmics: activitats econòmiques, polígons industrials, promoció econòmica i laboral, associacions
- Aspectes socioculturals: població, habitatge, associacionisme, sanitat i benestar social, i educació.

En la mateixa direcció però per a consultes específiques, alcaldes, regidors, agutzils i arquitectes tècnics de cada consistori municipal van atendre a peticions d'informació sobre temes d'interès divers i, per tant, completarien la participació obtinguda per part del personal administratiu, tècnic i polític dels ajuntaments.

En segon lloc agrair especialment la col·laboració de les persones vinculades amb el teixit social dels municipis, sobretot els professionals entrevistats dels centres educatius i sanitaris de les poblacions, així com de particulars que han cedit informació local poc coneguda o divulgada per a la fase d'anàlisi del PALS.

Per altra part, l'elaboració del PALS de l'Agenda 21 també ha comptat amb la participació d'empreses concessionàries de serveis (aigua, subministrament elèctric, gestió de residus, transport col·lectiu, etc) que han respost a la petició de dades de l'equip redactor del PALS: Aquàlia, Sorea, Consorci Costa Brava, Repsol Butano, Cator, Endesa, Fecsa-Enher, Gas Natural, GBI-Serveis, Teisa i Sarfa.

Per últim esmentar els organismes institucionals que bé per carta, telèfon o entrevista personal s'ha aconseguit informació incorporada en la Memòria descriptiva dels municipis de Castell-Platja d'Aro i Santa Cristina d'Aro:

Institucions consultades
Centre de Recerca Ecològica i Aplicacions Forestals
Col·legi d'Aparelladors i Arquitectes Tècnics de Girona
Col·legi de Farmacèutics de Girona
Consell Comarcal del Baix Empordà
- Àrea de Benestar Social
- Àrea d'Educació
- Medi Ambient
- Turisme
Consorci de les Gavarres
Consorci de l'Ardenya-Cadiretes
Departament d'Agricultura, Alimentació i Acció Rural
- Servei territorial de Girona
- Oficina comarcal del Baix Empordà
Departament d'Educació
Departament de Medi Ambient i Habitatge
- Centre de la Propietat Forestal
- Direcció General de Qualitat Ambiental

Institucions consultades
- Agència de Residus de Catalunya
- Agència Catalana de l'Aigua
- Oficina de Gestió Unificada
Departament de Política Territorial i Obres Públiques
- Direcció General de Carreteres
- Direcció General d'urbanisme
Departament de Salut
- Agència de Protecció de la Salut
Departament de Treball
- Servei d'Ocupació de Catalunya
Diputació de Girona
Institut Català de l'Energia
Institut d'Estadística de Catalunya
Policia de la Generalitat-Mossos d'Esquadra
Servei Català de Trànsit

4.5. Cronograma

Totes les estratègies que han format part del pla de participació s'han realitzat conforme les necessitats del pla de treball establert per a la consecució del PALS de l'Agenda 21 de Santa Cristina d'Aro i Castell-Platja d'Aro.

TASQUES VERSUS MESOS	S	O	N	D	G	F	M	A	M	JN	JL	A	S	O
PLA DE TREBALL														
ANÀLISI														
DIAGNOSI														
PALS														
PLA DE PARTICIPACIÓ														
Comissió de seguiment														
Presentació pública														
Fòrum de diagnosi														
Enquesta ciutadana														
Fòrum d'accions														
Presentació de l'Agenda 21														
Aprovació Agenda 21														

AGENDA 21

SANTA CRISTINA D'ARO I CASTELL-PLATJA D'ARO

5. Annexos

- **Actes Comissió Tècnica de Seguiment**
- **Resultats de l'enquesta ciutadana**
- **Aportacions dels fòrums de debat**

AGENDA 21

SANTA CRISTINA D'ARO I CASTELL-PLATJA D'ARO

REUNIÓ DE PRESENTACIÓ DE L'AGENDA 21 LOCAL ALS AJUNTAMENTS DE SANTA CRISTINA D'ARO I CASTELL-PLATJA D'ARO

Núm. reunió	Data	Hora
1	26.08.2009	17.00 h

Lloc

AJUNTAMENT DE SANTA CRISTINA D'ARO

Assistents

Jordi Mulà (regidor de medi ambient de l'Ajuntament de Santa Cristina d'Aro), Jordi Taberner (tècnic ambiental de l'Ajuntament de Santa Cristina d'Aro), Imma Gelabert (regidora de l'Ajuntament de Castell-Platja d'Aro), Xavier Montaner (tècnic ambiental de l'Ajuntament de Castell-Platja d'Aro), Miquel Campos (Director Facultatiu), Joan Solà (equip auditor-Geoservei) i Carles Bayés (equip auditor-Geoservei)

Excusen la seva assistència: -

Documents lliurats per l'equip auditor: Carpeta amb documentació bàsica per iniciar els treballs d'Agenda 21: ordre del dia, full amb la presentació de l'equip auditor, full amb el programa de treball i la metodologia de participació, cronograma de desenvolupament del projecte, full amb les ofertes addicionals proposades, dossier de presentació del projecte, fitxa de dades bàsiques dels Ajuntaments, full de petició de dades diverses als Ajuntaments, full explicatiu del Pla de Comunicació i Participació i full de dades bàsiques a omplir pel desenvolupament d'aquest Pla, model de carta de petició de dades a Organismes Oficials, i fitxa sobre l'estat del planejament urbanístic.

Documents rebuts per l'equip auditor: -

A. Ordre de la reunió

1. Presentació de l'equip auditor i de la Direcció Facultativa
2. Presentació del projecte d'Agenda 21
3. Cronograma dels treballs
4. Vectors modificats i millores a l'oferta
5. Constitució de la comissió de seguiment: concreció de dades de contacte
6. Concreció de data per propera reunió de treball efectiu amb orientació de principals aspectes a tractar



Si voleu fer cap consideració o correcció sobre aquesta acta us agraiem que ho feu en el termini d'una setmana, després de la qual la considerarem acceptada.



- a. Obtenció de dades
 - i. Organització municipal, contactes i entrevistes amb tècnics de cada municipi
 - ii. Informació pròpiament municipal i/o empreses concessionàries
 - iii. Tramesa de cartes i correus electrònics a organismes oficials
- b. Pla de comunicació
 - i. Concreció dels elements de participació (web municipal, butlletí municipal, tríptic,...)
 - ii. Mètode de convocatòria
- c. Procés de participació PALS i Pla d'Usos SNU
 - i. Enquesta PALS
 - ii. Presentacions municipals PALS i Pla d'Usos SNU
 - iii. Fòrums PALS i Pla d'Usos SNU

7. Altres aspectes no relacionats

B. Temes tractats i acords presos

Aquesta primera reunió representa l'inici dels treballs del procés d'Agenda 21 Local dels municipis de Santa Cristina d'Aro i Castell-Platja d'Aro.

■ En primer lloc, el Sr. Joan Solà, representant legal de l'empresa Geoservei, presenta l'equip auditor encarregat d'elaborar l'Agenda 21, havent majoritàriament membres de la pròpia empresa, i altres d'externs. Es comunica que Mont Ventura serà qui es farà responsable de la coordinació dels treballs del projecte, sent especialista en comunicació i participació.

El Sr. Jordi Mulà (regidor de l'Ajuntament de Santa Cristina d'Aro) comenta que caldria garantir que les col·laboracions externes d'equips contrastats (ABM, PAU-CD), normalment saturats de feina, no endarrerixen el desenvolupament dels treballs programats respecte el calendari previst. En aquesta mateixa línia, demana a l'equip auditor un compromís amb relació al compliment de les entregues dels treballs que conformen el projecte dins els terminis establerts.

En aquest sentit, el Sr. Miquel Campos (Director facultatiu) explica que cada mes se celebrarà una reunió de seguiment amb l'objectiu, precisament, de fer una verificació de l'elaboració dels treballs i un control del compliment del cronograma.



Si voleu fer cap consideració o correcció sobre aquesta acta us agrairem que ho feu en el termini d'una setmana, després de la qual la considerarem acceptada.

■ Tot seguit, el Sr. Joan Solà explica detingudament cadascun dels diferents treballs que integren el projecte global de l'Agenda 21:

a. **Pla d'Acció Local per a la Sostenibilitat.** Document programàtic, de fàcil desenvolupament, que seguirà el patró establert per la Diputació de Girona.

La Direcció facultativa i l'equip auditor recorden que el requeriment mínim des de la Diputació de Girona amb relació a aquest document és la seva aprovació única per Ple municipal, tot i que, d'acord amb la voluntat de cada Ajuntament, es podria dur a terme un procediment d'aprovació inicial i definitiva, amb el corresponent període d'exposició pública enmig del tràmit. De totes maneres, es comenta que el propi PALS ja incorpora la participació ciutadana en el mateix procés, i per tant es fa innecessari haver d'allargar el tràmit d'aprovació amb una fase addicional d'al·legacions.

b. **Pla d'usos en sòl no urbanitzable.** L'equip auditor planteja, tal com es va fer constar al document de l'oferta, l'elaboració d'un treball alternatiu al PNU, ja que en els dos municipis o bé s'està treballant el SNU en el marc de la redacció de POUM (Castell-Platja d'Aro), o bé s'ha tractat recentment en la revisió del planejament (Sta. Cristina d'Aro). D'aquesta manera s'evitaran duplicitats en les feines i els resultats. Aquesta proposta d'alternatives i modificacions del PNU és una possibilitat que contempen les bases tècniques del concurs, sempre que hi hagi el vist-i-plau de totes les parts implicades. Concretament, Geoservei proposa realitzar una cartografia de risc geològic i vulnerabilitat hidrogeològica que podrà ser utilitzada tant per gestió urbanística com per la seva incorporació als planejaments urbanístics municipals.

S'acorda que per a la propera reunió cadascun dels Ajuntaments hi haurà pensat, a part que en aquesta propera reunió de seguiment s'exposarà amb més detall el significat i l'aplicabilitat que tindria el document alternatiu, i s'explicarà l'experiència concreta de la seva utilització en el Pla Director Urbanístic del Pla de l'Estany com a eina per a una major idoneïtat de l'ordenació urbanística. Finalment, es decidirà per part dels dos Ajuntaments si aquest treball alternatiu acabarà substituint el PNU.

c. **Estudi de connectivitat ecològica, social i paisatgística.** Treball d'anàlisi i diagnosi dels aspectes relacionats amb la permeabilitat territorial, ecològica, social i paisatgística.

d. **Pla de foment de la connectivitat.** Treball que ha de donar continuïtat a l'estudi de connectivitat. D'acord amb els resultats de l'estudi de connectivitat, es definiran una sèrie d'estratègies i actuacions per assolir objectius de qualitat. Es concretarà allò que resulta dels treballs realitzats per la Diputació de Girona en matèria de connectivitat especialment ecològica.

A petició dels assistents, aquest document ha d'esdevenir pràctic, aplicable, estructurat de tal manera que cada Ajuntament pugui saber quines són les accions a executar, la seva prioritat, i el cost de la implementació.

En aquesta línia, el Sr. Jordi Mulà comenta que perquè l'Agenda 21 pugui resultar viable, aquesta ha d'estar conformada per documents el màxim d'executius possibles. Si és així, els Ajuntaments s'ho creuran.

e. **Pla especial del riu Ridaura.** És un document normatiu, vinculant, que requerirà un tràmit d'aprovació urbanística. És el treball que suposa una major complexitat en aquest sentit. Aquest Pla és una demanda expressa de l'Ajuntament de Santa Cristina d'Aro per ordenar l'espai fluvial del Ridaura. Per a Platja d'Aro no serà aplicable, però sí que es posa de manifest que seria bo donar continuïtat territorial a algunes de les accions del Pla dins el seu terme amb l'objectiu de no perdre el sentit i la coherència unitària del riu.

f. **Pla especial del medi marí.** S'acorda canviar el títol a aquest treball per **Diagnosi del medi marí**. El Sr. Xavier Montaner (tècnic de l'Ajuntament de Castell-Platja d'Aro) concreta que a l'Ajuntament de Platja d'Aro li interessa disposar d'una diagnosi exhaustiva del medi submarí per saber quin és el seu patrimoni i singularitats, i d'aquesta manera es podrà adequar el pla d'usos existent a les sensibilitats del medi. Concretament, es demana fer un primer exercici de recollida de tota la informació disponible sobre la caracterització del medi marí de la zona.

g. **Pla Director de l'Aigua.** S'acorda canviar el títol a aquest treball per **Pla integral del cicle de l'aigua**. Esdevindrà un document que contindrà una anàlisi i una diagnosi conjunta sobre la totalitat dels usos de l'aigua als dos termes municipals, i especificarà unes accions relatives a la millora de la gestió integral d'aquest recurs, que podran ser actuacions tant locals com supramunicipals. Aquest Pla es coordinarà amb els marcs de treball i les directrius existents als municipis relatives a l'abastament i el sanejament de l'aigua, i tindrà l'objectiu d'aportar nous criteris en la gestió de l'aigua.

Es coincideix entre tots els assistents en la idea que si bé l'anàlisi i la diagnosi seran úniques pels dos termes, recollint les corresponents especificitats, les accions podran tenir àmbits i nivells d'afectació diferents d'acord amb les necessitats i les problemàtiques particulars de cada municipi. Per això s'entregaran documents diferents a cada Ajuntament.

h. **Pla Director de Mobilitat i foment del transport públic.** S'acorda canviar el títol a aquest treball per **Pla de mobilitat urbana i de foment del transport col·lectiu**. Es posa de manifest que aquest treball serà un document únic pels dos Ajuntaments, ja que la lectura dels aspectes relatius a la mobilitat serà clarament territorial, i l'àmbit i les estratègies d'aplicació de les actuacions en bona mesura hauran de ser d'abast supramunicipal.

i. **Pla d'Acció per a l'Energia Sostenible.** Aquest document deriva de fer efectiu el compromís dels dos municipis amb la protecció del medi atmosfèric, després de la seva adhesió al *Manifest dels municipis gironins contra el canvi climàtic*.

- Un cop tractats individualment els diferents treballs que integren l'Agenda 21, el Sr. Miquel Campos demana a l'equip auditor que adjunti a l'acta un petit document que posi en relació les fases de treball de cada document



amb el cronograma previst pel seu desenvolupament, i així es podrà enviar a la Diputació de Girona per a la certificació de la factura.

El Sr. Joan Solà comenta que es modificarà el calendari inicialment previst. S'escurçarà el termini total d'entrega del projecte de 18 a 14 mesos, sempre garantint que el Pla especial del Ridaura pugui assegurar dins aquest calendari la totalitat de la seva tramitació urbanística. Com que molts dels documents parcials que conformen l'Agenda 21 són independents, i cada un d'ells tindrà un responsable diferent dins de l'empresa, serà factible poder treballar simultàniament amb tots els documents i donar compliment a un calendari d'entregues més forçat.

■ Tot seguit el Sr. Joan Solà explica cadascuna de les ofertes addicionals que es recullen a l'oferta del projecte d'Agenda 21.

Més específicament, amb relació al **moviment slow**, el Sr. Miquel Campos emplaça a l'equip auditor a redactar un petit informe que expliqui sintèticament aquesta nova dimensió de la planificació territorial, per conèixer millor el seu significat i les possibilitats que tindria pels dos termes.

Es planteja la possibilitat d'utilitzar les **xarxes socials** per ampliar les vies de participació ciutadana a l'Agenda 21. Més concretament, pel que fa al *Facebook*, l'Ajuntament de Santa Cristina d'Aro veu bé la seva utilització, però els representants de Castell-Platja d'Aro manifesten que encara no en tenen una opinió clara.

Amb relació al **tríptic**, l'equip auditor comenta que per a la propera reunió se n'ensenyarà una proposta provisional, amb la qual ara ja s'hi està treballant. Amb l'objectiu d'harmonitzar el logotip amb les imatges corporatives ja existents, es demana als Ajuntaments si cal que es tinguin en compte alguns condicionants específics a l'hora de preparar el disseny de la marca. L'Ajuntament de Santa Cristina manifesta que no té cap consideració a fer al respecte, mentre que l'Ajuntament de Castell-Platja demana a l'equip auditor que es posi en contacte amb el Sr. Carles Gay per parlar sobre aquest tema.

La opinió unànime entre els assistents és que la majoria de les ofertes addicionals proposades s'han de tirar endavant, i que els mateixos Ajuntaments donaran prioritat a cadascuna d'elles segons el grau d'importància.

■ Tot seguit es recullen els noms dels assistents a la primera reunió del projecte d'Agenda 21, el seu càrrec polític o tècnic a l'Ajuntament, i els correus electrònics de contacte:

- Jordi Mulà (regidor de medi ambient de l'Ajuntament de Sta. Cristina d'Aro): jmula@santacristina.net
- Jordi Taberner (tècnic de medi ambient de l'Ajuntament de Sta. Cristina d'Aro): mediambient@santacristina.net
- Imma Gelabert (regidora de l'Ajuntament de Castell-Platja d'Aro): imma.gelabert@platjadaro.com
- Xavier Montaner (cap Departament Manteniment, Serveis i Medi ambient de l'Ajuntament de Castell-Platja d'Aro): xmontaner@platjadaro.cat



Si voleu fer cap consideració o correcció sobre aquesta acta us agraiem que ho feu en el termini d'una setmana, després de la qual la considerarem acceptada.



Aquests seran els correus electrònics a on s'adreçaran les actes i altra informació pertinent relativa a les reunions periòdiques de seguiment que s'aniran celebrant al llarg del procés d'Agenda 21. El Sr. Jordi Mulà demana que també s'inclouï el mail de la Sra. Clara de l'àrea de protocol de l'Ajuntament de Santa Cristina d'Aro: protocol@santacristina.net

El Sr. Miquel Campos afegeix que un cop es tinguin recollides totes les dades de contacte dels Ajuntaments, Geoservei facilitarà a cada consistori una taula amb la relació de membres de la Comissió de Seguiment de l'Agenda 21, i els seus mitjans de contacte (telèfons, correus electrònics i adreces postals).

■ L'equip auditor comenta que en breu es farà arribar a l'Ajuntament de Sta. Cristina d'Aro, com a municipi que encapçala el projecte, les cartes postals que s'hauran d'adreçar signades als diferents organismes i entitats per a la sol·licitud de les dades que es necessiten per començar a treballar amb les fases inicials de cada treball.

En aquest mateix sentit, Geoservei comenta que en el mateix correu electrònic que adjunti l'acta d'aquesta primera reunió, es demanarà a cada Ajuntament una llista de les empreses subministradores i/o concessionàries de serveis, així com qualsevol altra entitat de serveis amb qui es cregui convenient posar-s'hi en contacte.

■ Finalment, amb relació a la publicitat del projecte d'Agenda 21, es concreten una sèrie d'aspectes:

1. Es farà encaixar la publicitat i el procés participatiu del projecte amb l'estratègia participativa i de comunicació ja existent a l'Ajuntament de Sta. Cristina d'Aro.
2. Geoservei prepararà una nota tècnica que es farà arribar als caps de premsa dels Ajuntaments per preparar la nota de premsa que s'hagi de fer en el seu moment sobre la presentació pública del projecte.

C. Data i lloc per a la propera reunió

La propera reunió tindrà lloc el dijous **24 de setembre** a les **17h** a l'**Ajuntament de Sta. Cristina d'Aro**.

Signatura assistents



Si voleu fer cap consideració o correcció sobre aquesta acta us agrairem que ho feu en el termini d'una setmana, després de la qual la considerarem acceptada.

**REUNIÓ DE LES AGENDES 21 LOCALS DELS MUNICIPIS DE SANTA CRISTINA D'ARO I
CASTELL-PLATJA D'ARO**

Núm. reunió	Data	Hora
2	24.09.2009	17.00 h

Lloc

AJUNTAMENT DE SANTA CRISTINA D'ARO

Assistents

Jordi Mulà i Jordi Taberner (regidor i tècnic de l'Ajuntament de Santa Cristina d'Aro), Josep M^a Bas i Xavier Montaner (regidor i tècnic de l'Ajuntament de Santa Cristina d'Aro), Miquel Campos (Director Facultatiu), Joan Solà, Carles Bayés i Mont Ventura (equip auditor de Geoservei). Participació puntual de Ricard Herrero (alcalde de Santa Cristina d'Aro).

Excusen la seva assistència: -

Documents lliurats per l'equip auditor: Full de presentació moviment slow i cittaslow, proposta de logotip i tríptic, i proposta de nota de premsa.

Documents rebuts per l'equip auditor: Cartografia i estudis de base de l'àmbit del riu Ridaura.

A. Ordre de la reunió

1. Signatura de l'acta de l'anterior reunió de seguiment
2. Document alternatiu al Pla d'usos en sòl no urbanitzable
3. Pla especial del riu Ridaura
4. Diagnosi del medi marí
5. Milliores de l'oferta
 - a. Moviment slow – Territoris Serens
 - b. Xarxes socials – Facebook
 - c. Logotip i tríptic
6. Obtenció de dades de contacte
7. Context dels processos participatius de Santa Cristina d'Aro
8. Proposta de nota de premsa
9. Altres aspectes no relacionats



Si voleu fer alguna consideració o correcció sobre aquesta acta us agraiem que ho feu en el termini d'una setmana, després de la qual la considerarem acceptada.

B. Temes tractats i acords presos

B1. Pla d'usos en sòl no urbanitzable

Joan Solà explica en què consisteix la **cartografia de riscos naturals**: mètode, escala detall i utilitat de disposar d'una zonificació de riscos geològics i de vulnerabilitat del medi hidrogeològic per a la determinació d'ocupació i d'usos del sòl urbanitzable i no urbanitzable.

Aquesta cartografia és d'interès però es descarta com a document alternatiu del Pla d'usos previst pel SNU. Pendent de confirmar a la pròxima reunió de seguiment, **inicialment s'acorda** que aquest Pla prengui forma de:

- directrius en regulació d'usos que siguin de referència pels treballs en SNU que s'efectuïn en el marc de la redacció del POUM de Castell-Platja d'Aro, i
- directrius paisatgístiques per espais periurbans o bé, i més probablement, treballs de base pel futur pla especial de protecció i gestió de les Gavarres, en el cas de Santa Cristina d'Aro.

A petició de Jordi Mulà es fa constar un error en el Plec de condicions tècniques i, al respecte, s'indica que Santa Cristina d'Aro disposa de POUM aprovat al 2008 i Castell-Platja d'Aro té el POUM en fase de redacció.

B2. Pla especial del riu Ridaura

Carles Bayés informa de la reunió amb l'arquitecta Sònia Serra i exposa els propòsits, objectius i fases de treball d'aquest Pla (vegeu document adjunt). La tramitació no requerirà d'avaluació ambiental estratègica però sí de l'aprovació de la Comissió Territorial d'Urbanisme. Per optimitzar i agilitzar el procés:

- Miquel Campos insta a Geoservei perquè planifiqui les reunions oportunes amb l'Àrea de Planificació de l'Agència Catalana de l'Aigua, i
- a instància de Jordi Mulà es detallaran tots els treballs tècnics i administratius segons cronograma i responsable, sigui de Geoservei o de l'Ajuntament.

A proposta de Ricard Herrero, les directrius del Pla es posaran a disposició dels redactors del POUM de Castell-Platja d'Aro, sobretot pel tram de riera que encara no està del tot desnaturalitzada.

B3. Diagnosi del medi marí

Joan Solà esmenta la Jornada de pesca recreativa y reserves marines (Roses, 4 de setembre) i el debat latent entre les figures de Reserva Marina per a la pesca i d'Àrea protegida per als ecosistemes. Josep M^a Bas explica que el nou Consistori de Castell-Platja d'Aro es manifestarà favorable a formar part de la Reserva Marina de les Illes Formigues.

A sol·licitud de Xavier Montaner, la línia marítima-terrestre i els accessos a la platja constituïran l'àmbit d'estudi de la Diagnosi del medi marí.

B4. Moviment slow

Mont Ventura presenta els objectius del moviment slow i les condicions per formar part de la xarxa de ciutats del Cittaslow. Josep M^a Bas i Xavier Montaner observen que l'orientació slow no és viable pel conjunt del seu terme municipal però sí pel nucli de Castell d'Aro i, per tant, s'acorda que el document guia s'ajusti a les possibilitats reals d'ambdós municipis.

B5. Xarxes socials – Facebook

Els representants polítics donen el vist i plau per adequar un **portal de debat** al Facebook sempre que es compleixin les següents condicions:

- La vigència del portal no dependrà de la finalització de l'Agenda 21 sinó de l'interès i ús que se'n extregui, i
- Geoservei proposarà les condicions de filtre, controlarà l'accés i efectuarà el seguiment diari dels debats.

B6. Logotip i tríptic

Hi ha conformitat en el format i el contingut del tríptic vist que ha de ser sintètic, clar i remetent a altres mitjans per a més informació. En canvi, es discrepa del logotip i s'acorda elaborar una **segona proposta** que tingui en consideració les observacions efectuades durant la reunió (una altra forma i color, corregir l'acrònim d'Agenda, millorar la lectura de Santa Cristina d'Aro) i en el decurs de 2 setmanes. Per aquest motiu, en l'annex de l'acta s'hi adjunta la primera proposta de logotip i tríptic.

B7. Dades de contacte

L'enviament de les dades de contacte dels membres d'aquesta Comissió es posposa fins a la disponibilitat de les dades corresponents a Josep M^a Bas.

B8. Processos participatius

Ricard Herrero explica el funcionament dels pressupostos participatius de Santa Cristina d'Aro i s'acorda que el procés de participació de l'Agenda 21 es pot efectuar **en coordinació però sense interferències**.

Josep M^a Bas manifesta la voluntat del nou Ajuntament per un govern més obert a la ciutadania i que l'Agenda 21 pugui ser una **primera experiència** en aquest sentit.

B9. Nota de premsa

Geoservei dona a conèixer una proposta de nota de premsa, per a la difusió de l'Agenda 21, perquè pugui ser revisada i validada per la resta de membres de la Comissió abans de la propera reunió de seguiment.

B10. Facturació

Miquel Campos insta a l'Ajuntament Santa Cristina d'Aro a sol·licitar el **1er cobrament del projecte** (15% del cost total), un cop Geoservei hagi entrat per registre la factura en data d'1 d'octubre, i demana còpia de la factura

registrada a través del correu electrònic. Xavier Montaner indica que l'Ajuntament de Castell-Platja d'Aro té reservada una partida pressupostària destinada a l'Agenda 21 per quan s'escaigui oportú.

C. Data i lloc per a la propera reunió

La propera reunió tindrà lloc el dijous **5 de novembre** a les **16 h** a l'**Ajuntament de Santa Cristina d'Aro**.

Signatura assistents

REUNIÓ DE LES AGENDES 21 LOCALS DELS MUNICIPIS DE SANTA CRISTINA D'ARO I CASTELL-PLATJA D'ARO

Núm. reunió	Data	Hora
3	25.10.2009	16.00 h

Lloc
AJUNTAMENT DE SANTA CRISTINA D'ARO

Assistents

Jordi Mulà i Jordi Taberner (regidor i tècnic de l'Ajuntament de Santa Cristina d'Aro), Josep M^a Bas i Xavier Montaner (regidor i tècnic de l'Ajuntament de Castell-Platja d'Aro), Miquel Campos (Director Facultatiu), Carles Bayés i Mont Ventura (equip auditor de Geoservei).

Excusen la seva assistència: Joan Solà (Geoservei)

Documents lliurats per l'equip auditor: Documentació del Pla Especial del Ridaura, proposta de facebook, alternativa de tríptic i alternativa de logotip.

Documents rebuts per l'equip auditor: Informació PALS de Santa Cristina d'Aro.

A. Ordre de la reunió

1. Signatura de l'acta de l'anterior reunió de seguiment
2. Estat dels treballs del Pla d'Acció Local per a la Sostenibilitat
3. Confirmació de l'adequació del Pla d'usos en sòl no urbanitzable
4. Treballs efectuats del Pla especial del riu Ridaura
5. Delimitació de la zona marítimo-terrestre - Diagnosi del medi marí
6. Proposta de gestió del Facebook
7. Validació de la proposta de logotip i tríptic
8. Confirmació de les dades de contacte
9. Presentació interna i pública de l'Agenda 21
10. Altres aspectes no relacionats

B. Temes tractats i acords presos

B0. Rectificacions de l'acta de la 2a reunió de seguiment

1. En el punt *B1. Pla d'usos en sòl no urbanitzable*, a on diu "els treballs de base pel futur pla especial de protecció i gestió de les Gavarres" hi ha de dir "els treballs de base pels futurs plans especials de protecció i gestió de les Gavarres i de l'Ardenya".
2. En el punt *B3. Diagnosi del medi marí*, s'ha de fer esment a la zonificació de risc geològic com a treball addicional acordat en la segona reunió, segons pot recordar la majoria dels integrants de la Comissió.

B1. Estat dels treballs del Pla d'Acció Local per a la Sostenibilitat

Carles Bayés informa que s'està treballant en la fase de recollida de dades segons el calendari previst, i detalla els treballs efectuats i les informacions pendents d'obtenir dels Ajuntaments i altres organismes.

Xavier Montaner **sol·licita** que s'envii còpia de les dades sol·licitades a les diferents àrees de l'Ajuntament de Castell-Platja d'Aro i **s'ofereix** a instar a Josep Comas perquè concerti visita per a Carles Bayés.

En el cas de Santa Cristina d'Aro, Jordi Taberner aporta les últimes informacions de què disposa respecte el llistat de dades sol·licitades.

B2. Adequació del Pla d'usos del sòl no urbanitzable

Miquel Campos **insta** a Jordi Mulà perquè informi i obtingui el vist i plau de la Diputació de Girona per limitar l'àmbit d'estudi del SNU als espais PEIN de les Gavarres i de l'Ardenya, en compliment de la formalitat que contempla el Plec de condicions tècniques (p.14).

Josep M^a Bas **demana** poder disposar de les directrius de regulació de Castell-Platja d'Aro abans de l'aprovació inicial del POUM, encara sense data prevista, i que el document es realitzi amb independència als treballs fins ara efectuats per l'Ajuntament.

B3. Estat dels treballs del Pla especial del riu Ridaura

Carles Bayés presenta el cronograma detallat de les fases de treball i, a l'annex d'aquesta acta, s'adjunta amb les esmenes acordades durant la reunió. Geoservei **es compromet** a presentar un esborrany al febrer de 2010 que permeti a Jordi Mulà i Joan Solà reunir-se amb Àlex Rocas de l'Agència Catalana de l'Aigua per procurar l'agilitat dels tràmits d'aprovació.

Jordi Mulà **demana** concretar una reunió política que consensui l'orientació del Pla Especial abans que els treballs tècnics avancin. Pel que fa a la participació pública, se celebrarà 1 o 2 fòrums de debat segons s'acabi de valorar i decidir quan sigui oportú.

B4. Diagnosi de medi marí

Carles Bayés informa sobre quins son els organismes que Geoservei ha contactat per recollir informació



Si voleu fer alguna consideració o correcció sobre aquesta acta us agraiem que ho feu en el termini d'una setmana, després de la qual la considerarem acceptada.

disponible. **S'acorda** que l'Ajuntament de Castell-Platja d'Aro proporcionarà a Geoservei la delimitació oficial de la zona marítimo-terrestre.

Es concreta que Geoservei farà una proposta de l'àmbit de la diagnosi que es debatrà amb els Ajuntaments. L'objectiu de la diagnosi es caracteritzar aquesta delimitació incloent la caracterització del fons marí, penya-segats, zones de platja, els accessos a l'espai i valorant també l'avaluació de risc de la zona de domini públic. De manera que, posteriorment, aquest document sigui la base per adequar el pla d'usos de les platges i zones immediates incloent els accessos.

B5. Facebook

Mont Ventura presenta una proposta de contingut i de gestió d'un grup facebook per a l'Agenda 21 dels dos municipis, i **s'aprova** el sistema de control dels ciutadans que sol·licitin ser membres dels espais d'opinió i debat. Jordi Mulà també **proposa** adequar un blog que pugui interactuar amb el facebook de l'Agenda 21.

B6. Logotip i tríptic

A sol·licitud de Xavier Montaner, es lliura una alternativa de contingut del tríptic de l'Agenda 21 i **es decideix** poder sospesar l'alternativa fins l'11 de novembre. Pel que fa al logotip, de les 3 propostes alternatives que s'ofereix, **s'acorda** simplificar el disseny (treure les capes addicionals de la caixa marc del logotip) i substituir "AG 21" per "Agenda 21".

B7. Dades de contacte

S'informa que s'enviarà còpia de les dades de contacte de la Comissió de Seguiment, una vegada s'incloquin les últimes dades pendents (mòbil de Josep M^a Bas).

B8. Presentació interna i pública de l'Agenda 21

Carles Bayés explica que ja s'ha efectuat la presentació interna a l'Ajuntament de Castell-Platja d'Aro i que resta pendent de concretar-la en el cas de Santa Cristina d'Aro. Al respecte i a instància de Jordi Mulà, **s'acorda** que la presentació es realitzarà de manera conjunta entre polítics i tècnics de totes les àrees del consistori.

Mont Ventura justifica la idoneïtat de celebrar conjuntament la presentació pública i el 1r fòrum de debat i la Comissió en dona el **vist i plau**. També **es determina** que al gener s'efectuarà, per aquest ordre, una presentació als mitjans de comunicació, la presentació i 1r fòrum de debat i la visita al territori. A petició de Jordi Mulà i per la propera reunió de seguiment, **s'acorda** poder disposar d'un cronograma detallat de tot el desplegament de l'estratègia d'informació i participació pública de l'Agenda 21.

C. Data i lloc per a la propera reunió

Pendent de concretar amb l'antelació oportuna.

Signatura assistents



Geoservei

Si voleu fer alguna consideració o correcció sobre aquesta acta us agraiem que ho feu en el termini d'una setmana, després de la qual la considerarem acceptada.

REUNIÓ DE LES AGENDES 21 LOCALS DELS MUNICIPIS DE SANTA CRISTINA D'ARO I CASTELL-PLATJA D'ARO

Núm. reunió	Data	Hora
4	23.12.2009	16.00 h

Lloc

AJUNTAMENT DE SANTA CRISTINA D'ARO

Assistents

Jordi Mulà, Joan Bou, Jordi Taberner (regidors i tècnic de l'Ajuntament de Santa Cristina d'Aro), Xavier Montaner (tècnic de l'Ajuntament de Castell-Platja d'Aro), Joan Solà i Mont Ventura (equip auditor de Geoservei).

Excusen la seva assistència: Miquel Campos (Director Facultatiu)

Documents lliurats per l'equip auditor:

Documents rebuts per l'equip auditor:

A. Ordre de la reunió

1. Signatura de l'acta de l'anterior reunió de seguiment
2. Estat general dels treballs de l'Agenda 21
3. Estratègia d'informació i comunicació
 - a) Cronograma de treballs
 - b) Presentació dels mitjans de comunicació
 - c) Presentació i 1r fòrum de debat
 - d) Visita del territori
 - e) Tríptic i logotip
 - f) Web i facebook
 - a) Coordinació Àrea de Participació de Santa Cristina
4. Altres aspectes no relacionats

B. Temes tractats i acords presos

La reunió es convoca malgrat l'absència obligada de Miquel Campos, per motius de salut, després que el mateix director facultatiu contactés amb els representants dels Ajuntaments –Jordi Mulà i Xavier Montaner, per impossibilitat de contactar amb Josep M^a Bas– i valorés la necessitat de mantenir la reunió de seguiment per resoldre els temes de més immediatesa (estratègia d'informació i comunicació de l'Agenda 21).

En la reunió, Xavier Montaner ha d'excusar l'assistència de Josep M^a Bas i davant la manca de representació política de Castell-Platja d'Aro, per a la presa de decisions, **es decideix** posposar la reunió de seguiment, i la signatura de l'acta de la reunió precedent, pel dia 13 de gener de 2010.

S'efectua una reunió entre els representants de l'Ajuntament de Santa Cristina d'Aro i l'empresa Geoservei i **s'acorda** el següent:

- Celebrar una reunió de treball del Pla Especial del riu Ridaura el dia 11 de gener.
- Fusionar els fòrums de diagnosi del Pla d'Acció Local i del Pla Especial, d'acord amb el calendari de participació general del municipi contemplat per Joan Bou –regidor responsable en matèria de participació ciutadana– i el vist i plau posterior de Miquel Campos.
- Posar a disposició de l'Ajuntament, abans del dia 29 de gener:
 - una presentació dels elements de diagnosi i objectius del Pla Especial del riu Ridaura, i
 - un avanç de tríptic de l'Agenda 21 en format word i pdf.

C. Data i lloc per a la propera reunió

Dimecres 13 de gener a les 16 h a l'Ajuntament de Santa Cristina d'Aro.

Signatura assistents

REUNIÓ DE LES AGENDES 21 LOCALS DELS MUNICIPIS DE SANTA CRISTINA D'ARO I
CASTELL-PLATJA D'ARO

Núm. reunió	Data	Hora
5	13.01.2010	16.00 h

Lloc

AJUNTAMENT DE SANTA CRISTINA D'ARO

Assistents

Jordi Mulà, (regidor de l'Ajuntament de Santa Cristina d'Aro), Josep M^a Bas i Xavier Montaner (regidor i tècnic de l'Ajuntament de Castell-Platja d'Aro), Joan Solà, Mont Ventura i Carles Bayés (equip auditor de Geoservei).

Excusen la seva assistència: Miquel Campos (Director Facultatiu) i Jordi Taberner (tècnic de l'Ajuntament de Santa Cristina d'Aro).

Documents lliurats per l'equip auditor: Proposta per a la nota de premsa, proposta per a la convocatòria ciutadana i model d'enquesta ciutadana.

Documents rebuts per l'equip auditor:

A. Ordre de la reunió

1. Signatura d'actes de les reunions de seguiment núm. 3 i 4
3. Estratègia d'informació i comunicació
 - a) Cronograma de treballs
 - b) Presentació dels mitjans de comunicació
 - c) Presentació i 1r fòrum de debat
 - d) Visita del territori
 - e) Tríptic i logotip
 - f) Web i facebook
- a) Coordinació Àrea de Participació de Santa Cristina
4. Altres aspectes no relacionats

B. Temes tractats i acords presos

La reunió es convoca per tractar els temes de més immediatesa i que inicialment s'havien plantejat per a la reunió del 23 de desembre. Els altres aspectes de l'Agenda 21 a tractar resten pendents per a una propera reunió en la que Miquel Campos disposi de l'alta laboral i dirigeixi de nou el seguiment dels treballs.

A causa d'un retard de Jordi Mulà, la reunió s'ha de celebrar separatament, municipi per municipi: a les 16:20 h Castell-Platja d'Aro i a les 18:30 h Santa Cristina d'Aro.

B1. Comunicat de premsa

Joan Solà presenta una proposta de comunicat de premsa amb continguts actualitzats, i **s'acorda** que Geoservei faciliti la proposta en format word per tal que els Ajuntaments, de manera coordinada, concretin el text i la forma que es cregui més oportuna per trametre-la als mitjans de comunicació habituals d'ambdós municipis.

Es confirma que el comunicat de presentació, de l'Agenda 21 de Santa Cristina d'Aro i Castell-Platja d'Aro, ha de posar de relleu els fets diferencials que té respecte a altres agendes 21, i ha de substituir de manera eficaç la convocatòria presencial dels mitjans. En el mes de febrer els Ajuntaments han efectuar 2 comunicats de premsa: el de presentació formal de l'Agenda 21 i el recordatori de dates per a la presentació ciutadana i primer fòrum de debat.

B2. Presentació i 1r fòrum de debat

Per no interferir amb les celebracions de Carnaval de mitjans febrer, **es decideix** que la presentació i fòrum s'efectuarà el divendres 19 de febrer a les 19:30 h i a la biblioteca municipal de Platja d'Aro i, en el cas de Santa Cristina d'Aro, en el dia, hora i lloc que concreti Jordi Mulà en els pròxims dies.

S'estableix fer una convocatòria a domicili acompanyada de carta d'invitació de l'alcalde/ssa, enquesta d'opinió i tríptic informatiu. El suport de la convocatòria s'efectuarà a través de cartells publicitaris, invitacions personals i qualsevol altra iniciativa que cada Ajuntament consideri encertada.

Geoservei presenta, i proporcionarà en format word, un model de carta d'invitació a ser adaptat pel respectius alcaldes, així com cartells de divulgació en format pdf que puguin ser impresos en mida A3 i A4. L'enquesta d'opinió disposarà de bústies de recollida en dependències municipals, centres cívics, punts d'atenció ciutadanes i escoles segons escaigui a cada municipi, i Geoservei en proporcionarà el seu cartell identificatiu.

A instància de Jordi Mulà, Geoservei **es compromet** a oferir una bústia virtual al web de l'Agenda 21 que faciliti la recepció de les enquestes i, a més, Jordi Mulà informará si és possible utilitzar el servidor informàtic del seu Ajuntament per respondre l'enquesta sense descarregar-la prèviament. En tot cas, la descàrrega de l'enquesta serà en format pdf (per bústia convencional) i excel editable (per bústia virtual).

B3. Visita al territori

Amb consens de totes les parts, la visita al territori es posposa fins a una fase més avançada de l'Agenda 21 que permeti definir uns objectius específics i al servei de cadascun dels municipis.

B4. Tríptic i logotip

Joan Solà informa de la possibilitat que es produeixi alguna alteració en el color verd de la degradació del fons del tríptic. Es dona l'opció de fer la impressió en fons blanc però es descarta.

Xavier Montaner recorda que, en el logotip del municipi, els nuclis de població del Castell-Platja d'Aro han de figurar per ordre alfabètic, i Josep M^a Bas demana prescindir del topònim "Castell-Platja d'Aro" en la portada de l'enquesta ciutadana.

S'estableix que Geoservei facilitarà als Ajuntaments el logotip de l'Agenda 21 en format jpg, per tal que –entre les aplicacions que es considerin oportunes– se'l pugui inserir en els webs municipals i vincular-lo al web de l'Agenda 21 que gestionarà Geoservei.

B5. Web i facebook

Joan Solà proposa que el web i el facebook s'activi en el moment que els Ajuntaments facin la tramesa a domicili de la primera convocatòria ciutadana, i Jordi Mulà demana que aquests mitjans estiguin disponibles el 4 de febrer. Els seus continguts i funcionament seran els acordats en reunions de seguiment anteriors.

Jordi Mulà **insta** perquè l'espai d'opinió que s'habiliti al web de l'Agenda 21 permeti la visualització pública dels comentaris rebuts, i actui així com a un espai d'intercanvi per a les persones que no vulguin donar-se d'alta del facebook.

B6. Altres

S'acorda que la tècnica de participació de l'Ajuntament de Santa Cristina d'Aro serà informada, per telèfon i/o correu electrònic, de les pautes organitzatives de la presentació ciutadana i primer fòrum de debat i, si és el cas, s'atendran a les millores metodològiques que pugui aportar.

Al final de la segona reunió (Santa Cristina d'Aro), s'hi incorpora l'assessor ambiental de l'Ajuntament, David Segarra, que tramet informació útil per al Pla Especial del riu Ridaura i permet **concertar** una reunió de treball pel divendres 5 de febrer a les 13 h.

C. Data i lloc per a la propera reunió

Pendent de concretar amb l'antelació oportuna. D'acord amb la Direcció Facultativa, es preveu que sigui immediatament després de celebrar la presentació-primer fòrum de debat.

Signatura assistents

 **GeoServei**

Si voleu fer alguna consideració o correcció sobre aquesta acta us agraiem que ho feu en el termini d'una setmana, després de la qual la considerarem acceptada.

REUNIÓ DE LES AGENDES 21 LOCALS DELS MUNICIPIS DE SANTA CRISTINA D'ARO I CASTELL-PLATJA D'ARO

Núm. reunió	Data	Hora
6	04.03.2010	16.00 h

Lloc
AJUNTAMENT DE SANTA CRISTINA D'ARO

Assistents

Miquel Campos (Director Facultatiu), Jordi Mulà i Jordi Taberner (regidor i tècnic de l'Ajuntament de Santa Cristina d'Aro), Xavier Montaner (tècnic de l'Ajuntament de Castell-Platja d'Aro), i Joan Solà, Mont Ventura i Carles Bayés (equip auditor de Geoservei).

Excusen la seva assistència: Josep M^a Bas (regidor de l'Ajuntament de Castell-Platja d'Aro).

Documents lliurats per l'equip auditor: Resultats del primer fòrum de participació ciutadana de Santa Cristina d'Aro, i full d'instruccions per accedir a l'àrea privada del web de l'Agenda 21 (descàrrega de documents per revisar).

Documents rebuts per l'equip auditor:

A. Ordre de la reunió

1. Signatura d'actes de les reunions de seguiment núm. 3, 4 i 5
2. Aspectes de participació pública
 - a) Resultats de la presentació-fòrums de debat
 - b) Altres mecanismes de participació
3. Estat dels treballs
 - a) Pla d'Acció Local per a la Sostenibilitat (revisió document I)
 - b) Regulació d'usos en sòl no urbanitzable
 - c) Connectivitat ecològica, social i paisatgística
 - d) Pla Especial del riu Ridaura
4. Altres aspectes no relacionats

B. Temes tractats i acords presos

Miquel Campos, Jordi Mulà i Joan Solà signen les actes 3, 4 i 5 i **es determina** que, després de la reunió, Josep Ma Bas signi i retorni tres còpies a Geoservei per fer-ne la redistribució oportuna.

B1. Fòrums de debat

Pel que fa a Santa Cristina d'Aro, la presentació de l'Agenda 21, el fòrum de diagnosi de PALS i el fòrum del Pla Especial del riu Ridaura, celebrats conjuntament el 22 de febrer, va permetre identificar els temes de més interès per a un total de 22 participants (de 27 assistents) i des de Geoservei i l'Ajuntament és té una bona valoració dels resultats obtinguts. La metodologia i els resultats pròpiament (adjunt en els annexos) s'han tramès a les adreces electròniques facilitades pels participants i també estan disponibles al web de l'Agenda 21. Complementàriament i pel riu Ridaura, Jordi Mulà comenta que convocaran a gent significativa per a una reunió d'intercanvi de coneixements i **s'acorda** que es faci acta de la reunió o que Geoservei hi assisteixi.

Respecte a Castell-Platja d'Aro, es va efectuar la presentació de l'Agenda 21 però el fòrum de diagnosi de PALS es va ajornar a sol·licitud dels assistents i havent valorat els factors de la baixa assistència (coincidència d'actes, mal temps). A petició de Xavier Montaner, **es determina** celebrar el fòrum el 16 de març a les 20:30 h i a la Sala de Plens de l'Ajuntament, distribuir cartells de promoció pel municipi, convocar als representants de totes dels comissions de treball del POUM, procurar inserir i vincular el logotip de l'Agenda 21 al web de l'Ajuntament i, a càrrec de Geoservei, comunicar-ho als assistents a la presentació de l'Agenda 21 i amb dades de contacte disponibles.

B2. Enquesta i facebook

S'acorda prolongar la data límit de recollida de l'enquesta ciutadana (inicialment prevista pel 27 de febrer), fins després del fòrum de diagnosi de Castell-Platja d'Aro i segons es concreti en la següent reunió de seguiment.

S'informa que el facebook de l'Agenda 21 per ara només té 1 participant i que hi ha possibilitats de fer promoció en alguns facebook de Castell-Platja d'Aro i Santa Cristina d'Aro. De moment, Geoservei ha fet destacar el vincle que hi ha al web de l'Agenda 21 i Jordi Taberner **procurarà** per fer un enllaç des del web de l'Ajuntament.

Per últim, Joan Solà **demana** que els temes de discussió que el facebook de l'Agenda 21 ha d'oferir, de manera periòdica, es proposin i es decideixin en les reunions de seguiment.

B3. Pla d'Acció Local per a la Sostenibilitat (revisió document I)

A indicació de Miquel Campos, s'aclareix que el Pla d'Acció Local per a la Sostenibilitat és el quart document de l'Agenda 21, precedit per la Memòria Descriptiva, la Diagnosi Estratègica i el Pla de Participació i Comunicació.

Es disposen del primers capítols de la Memòria Descriptiva per efectuar la seva revisió fins el dilluns 15 de març. Per accedir als capítols es facilita l'adreça web: www.geoservei.com/geo_santacristina, i la clau d'usuari: santacristina.

Atenent al calendari previst, entre maig i abril es disposarà de la Memòria Descriptiva i la Diagnosi Estratègica, i el Fòrum de proposta d'actuacions es podrà celebrar al juny. Miquel Campos destaca la necessitat que el Pla



d'Acció Local per a la Sostenibilitat sigui aprovat en els plens municipals entre novembre i desembre, i sense requeriment d'exposició pública prèvia com així serà recordat en el moment oportú.

B4. Regulació d'usos en sòl no urbanitzable

Per optimitzar els recursos i els resultats d'aquest treball, Joan Solà i Carles Bayés demanen (1) poder accedir a la informació base que l'Ajuntament de Castell-Platja d'Aro disposa en el marc de la redacció del POUM, i (2) que el treball de contrast i unificació de criteris es pugui efectuar directament amb Esteve Corominas i la Vola. Xavier Montaner recorda la voluntat inicial de disposar d'un document independent però **es compromet** a donar resposta una vegada hagi parlat amb Josep Ma Bas. També es posarà en contacte amb l'Àrea d'Obres i Urbanisme de l'Ajuntament per assegurar una coordinació de les decisions preses, després que Geoservei hagi constatat una contradicció sobre l'estat del POUM.

B5. Connectivitat ecològica, social i paisatgística

Joan Solà exposa que l'estudi i el pla de foment de connectivitat es lliurarà abans de l'estiu, Jordi Mulà recorda que les actuacions que defineixi el pla de foment han de ser aplicables i útils, i Miquel Campos **insta** a que en la propera reunió es presenti l'índex i les directrius metodològiques de l'estudi de connectivitat.

D'interès per a noves fonts de documentació, Jordi Taberner informa que el Consorci Gavarres ha encarregat a Minuartia la identificació de punts connectors del massís i que Santa Cristina d'Aro serà un dels municipis d'inici d'aquests treballs.

B6. Pla Especial del riu Ridaura

Carles Bayés explica les reunions i els treballs realitzats fins al moment i que s'avança segons el calendari previst amb l'objectiu que a mitjans de maig es pugui fer l'aprovació inicial del document. Miquel Campos (1) mostra el seu interès per assistir a la presentació del document per a ser revisat, (2) recorda que la subvenció de la Diputació només serà efectiva amb l'aprovació provisional del pla, i (3) demana les gestions que hi ha hagut amb l'Agència Catalana de l'Aigua i el Departament de Medi Ambient. En aquest sentit, Jordi Mula informa que resta pendent que Àlex Roca (ACA) es posi en contacte amb ell.

Per la coherència dels treballs, es justifica que l'àmbit del Pla Especial inclogui l'àrea d'influència del riu (les seves rieres) i les classificacions del sòl pertinents (no urbanitzable i urbanitzable delimitat). Per indicació de Miquel Campos, **s'estableix** que el Pla Especial concret, pel que escaigui, una proposta de modificació puntual del POUM de Santa Cristina d'Aro i, d'altra banda, s'ofereix per proporcionar un nou manual per a la gestió d'espècies exòtiques i invasores.

B7. Altres aspectes

Diagnosi del medi marí. Per la propera reunió, Miquel Campos **requereix** disposar de l'índex, les directrius metodològiques i la delimitació de l'àmbit d'estudi. Xavier Montaner assenyala que no han pogut incorporar Castell-Platja d'Aro a la reserva de les illes Formigues però que es formarà part de les Comissions de Seguiment com a municipi limítrof a la reserva i subjecte a les pressions que es puguin derivar.



Si voleu fer alguna consideració o correcció sobre aquesta acta us agrairem que ho feu en el termini d'una setmana, després de la qual la considerarem acceptada.

Pla integral de l'aigua. Joan Solà assenyala que s'haurà de concretar el continguts d'aquest pla i Jordi Mulà recorda l'interès específic de Santa Cristina perquè es tracti el sanejament i que, d'altra banda, el dos municipis ja disposen de plans directors d'abastament, i en el cas de Castell-Platja d'Aro també el de sanejament.

Cronograma de l'Agenda 21. A instància de Miquel Campos, s'adjunta en els annexos el nou cronograma dels treballs de l'Agenda 21 en substitució a l'inicial i d'acord amb les prioritats que fins al moment s'han concretat. Miquel Campos adverteix que els nombrosos treballs addicionals de l'Agenda 21 obliga a donar garanties en el sentit que estan programats i evolucionen adequadament.

C. Data i lloc per a la propera reunió

Pendent de concretar amb l'antelació oportuna.

Signatura assistents

REUNIÓ DE LES AGENDES 21 LOCALS DELS MUNICIPIS DE SANTA CRISTINA D'ARO I CASTELL-PLATJA D'ARO

Núm. reunió	Data	Hora
7	21.04.2010	16.00 h

Lloc

AJUNTAMENT DE SANTA CRISTINA D'ARO

Assistents

Miquel Campos (Director Facultatiu), Jordi Taberner (tècnic de l'Ajuntament de Santa Cristina d'Aro), Josep M^a Bas i Xavier Montaner (regidor i tècnic de l'Ajuntament de Castell-Platja d'Aro), i Joan Solà i Carles Bayés (equip auditor de Geoservei).

Excusen la seva assistència: -

Documents lliurats per l'equip auditor: -

Documents rebuts per l'equip auditor: Informació (consums de gas natural) per a la memòria descriptiva de Santa Cristina d'Aro

A. Ordre de la reunió

1. Signatura de l'acta de la reunió de seguiment núm. 6
2. Retorn de les actes signades de les reunions 3, 4 i 5
3. Capítols de revisió de la Memòria descriptiva del PALS
4. Índex i directrius metodològiques de:
 1. Estudi de connectivitat ecològica, social i paisatgística
 2. Diagnosi del medi marí, amb la delimitació de l'àmbit d'estudi
 3. Pla integral del cicle de l'aigua
 4. Pla de directrius per a la mobilitat urbana i el foment del transport públic
 5. Pla d'acció per a l'energia sostenible
5. Estat dels treballs del Pla Especial de riu Ridaura
6. Fòrum de debat de diagnosi de Castell-Platja d'Aro
7. Altres aspectes de participació ciutadana
8. Altres aspectes no relacionats

B. Temes tractats i acords presos

Miquel Campos, Josep M^a Bas i Joan Solà signen l'acta 6, i **es determina** que, després de la reunió, Jordi Taberner farà arribar l'acta a Jordi Mulà perquè la pugui signar i retorni tres còpies a Geoservei per fer-ne la redistribució oportuna a la propera reunió.

B1. Revisió dels documents de memòria descriptiva

El dijous 4 de març es va començar a penjar informació a l'àrea privada del web de Geoservei relativa al document de memòria descriptiva del projecte de PALS. Tant l'Ajuntament de Santa Cristina d'Aro com de Castell Platja d'Aro estan en ple procés de lectura d'aquests capítols. En aquest sentit, Xavier Montaner, tècnic de Platja d'Aro, avança que, contràriament al que diu el document lliurat per a la seva revisió, el Consistori va modificar, a l'any 2009, en termes de prevenció dels incendis forestals, els plànols que prèviament es van aprovar al 2005 de delimitació de les urbanitzacions.

Xavier Montaner creu que seria bo incloure altres riscos naturals, de caràcter més climàtic, en el capítol de riscos ambientals, com per exemple les nevades i els temporals de mar. Es considera que aquests esdeveniments meteorològics generen impactes evidents sobre els dos termes municipals, i que per això es mereix tenir-los en compte. Es considera que convindria fer un buidatge dels episodis extrems que s'han succeït.

D'altra banda, **s'acorda** conjuntament un calendari d'entrega, revisió i tancament dels documents que conformen el projecte de PALS:

- **15 de maig** de 2010: Lliurament a Geoservei, per part dels Ajuntaments, de tots els capítols revisats.
- **15-21 de maig** de 2010: Si es considera oportú, període per a reunions internes als dos Ajuntaments per recollir i discutir els aspectes esmenats. Si no és el cas, la recollida d'observacions es pot fer via telèfon i correu electrònic.
- **30 de maig** de 2010: Tancament provisional dels documents de memòria descriptiva, que es penjaran a l'àrea pública del web de Geoservei (on s'hi podrà accedir també des dels webs dels Ajuntaments).
- **15 de juny** de 2010: Lliurament a l'Ajuntament, per part de Geoservei, del document de diagnosi del PALS per a la seva revisió.
- **21 de juny** de 2010: Lliurament a l'Ajuntament, per part de Geoservei, d'un primer esborrany amb l'estructura i els enunciats de les accions de PALS.
- **30 de juny** de 2010: Lliurament a Geoservei, per part dels Ajuntaments, de tota la diagnosi revisada, i de les esmenes sobre la proposta d'accions.

S'acorda que els fòrums de discussió ciutadana sobre accions locals i supramunicipals es duran a terme a la **setmana del 5 al 9 de juliol** de 2010.

B2. Treballs addicionals de l'Agenda 21

Joan Solà i Carles Bayés exposen sintèticament els índexs i la metodologia de treball que s'està seguint per a l'elaboració dels diferents documents que conformen l'Agenda 21, a part del PALS.

Pel que fa a l'*Estudi de connectivitat ecològica, social i paisatgística*, es considera oportuna una reunió entre tècnics dels dos Ajuntaments, el Consorci de les Gavarres i tècnics de Geoservei per discutir i unificar criteris en termes de connectivitat biològica, d'acord amb els resultats dels diferents treballs que s'estan desenvolupant actualment, i així prendre una mateixa direcció en la planificació i gestió dels corredors biològics al territori.

Amb relació al *Pla de foment de la connectivitat*, s'acorda que per a l'avaluació i seguiment del Pla, s'utilitzaran únicament indicadors per comprovar el compliment de l'aplicació de les actuacions proposades.

Pel que fa a la *Diagnosi del medi marí*, es considera oportuna la delimitació plantejada.

Amb relació a la *Pla integral del cicle de l'aigua*, es coincideix amb què el pla farà una sèrie de propostes d'accions que només quedaran pendents de l'elaboració del corresponent projecte executiu. Els pla haurà de ser un full de ruta amb el màxim d'especificacions tècniques per tirar-les endavant.

Per a la resta de documents no es fan objeccions específiques.

En general, i pel cas de documents que esdevinguin plans estratègics amb propostes d'accions (PALS, Pla de foment per a la connectivitat, Pla integral del cicle de l'aigua, Pla d'acció per a l'energia sostenible, i Pla de directrius per a la mobilitat urbana i el foment del transport públic), es considera oportú duplicar les fitxes d'accions i integrar-les tant en el document de PALS com en el document específic corresponent de l'Agenda 21. D'aquesta manera es podrà consultar individualment cada document sense haver de fer consultes simultànies a un altre document de l'Agenda 21 per tal de conèixer amb precisió l'abast, els objectius, la descripció, i la forma d'implementació de cada actuació. Així també es facilitarà a l'Ajuntament una millor agilitat en la gestió i aplicació de les actuacions previstes.

S'acorda que per a la propera reunió de seguiment, Geoservei proposarà un calendari amb les dates d'entrega de cadascun dels treballs addicionals de l'Agenda 21.

B3. Pla especial del Ridaura

Es posa en antecedents a la Direcció Facultativa i resta d'assistents que al dilluns 19 d'abril es va celebrar una reunió interna a l'Ajuntament de Santa Cristina on Geoservei i PAU-CD, redactors del Pla, van presentar un primer esborrany del document. Al següent dimecres, 21 d'abril, l'Ajuntament i Geoservei-PAU-CD van tenir una reunió amb la Comissió Territorial d'Urbanisme per explicar els objectius i la complexitat del document que es pretén tramitar. En Camil Cofan, responsable dels Serveis Territorials de Girona, va mostrar molt bona predisposició davant del tipus de document que es planteja.

B4. Participació ciutadana

A la vista del poc temps que separaria un possible segon fòrum de diagnosi respecte el fòrum de discussió d'accions, **s'acorda** que a Castell-Platja d'Aro no se celebri un segon fòrum de diagnosi, i s'emplaça aquest exercici de participació ciutadana al proper fòrum de PALS.

D'altra banda, Geoservei recollirà en els propers dies totes les enquestes disponibles de Castell-Platja d'Aro. Les de Santa Cristina d'Aro ja es tenen amb motiu de l'elaboració del Pla especial del Ridaura.

Xavier Montaner i Josep M^a Bas comenten que es faran arribar a Geoservei les actes de les sessions participatives que s'han celebrat al terme de Castell-Platja d'Aro amb motiu de la redacció del POUM.

Finalment, Joan Solà dona a conèixer la falta d'èxit del *Facebook*, i proposa la possibilitat de publicitar el grup de l'Agenda 21 a altres grups dels termes de Santa Cristina d'Aro i Castell-Platja d'Aro. De totes maneres, **es determina** que a la següent reunió de seguiment es concretarà el futur d'aquesta estratègia participativa quan se'n parli amb en Jordi Mulà, principal valedor de la idea.

B5. Altres aspectes no relacionats

Al llarg de la sessió es recorda que segons el Plec de prescripcions tècniques, l'empresa haurà de calcular els indicadors un temps després de finalitzats els treballs.

Amb relació al sòl no urbanitzable de Castell-Platja d'Aro, Xavier Montaner agilitarà les gestions per desencallar l'elaboració dels treballs previstos en el SNU, amb l'objectiu de no dispersar esforços entre les feines de l'Agenda 21 i del POUM. Per unificar criteris i posar a disposició de Geoservei les bases cartogràfiques existents, es convocarà una reunió entre l'Ajuntament, els tècnics de Geoservei i el despatx d'Esteve Corominas, arquitecte redactor del POUM

C. Data i lloc per a la propera reunió

En els propers dies es proposarà una data per a la propera reunió de seguiment de l'Agenda 21, amb una antelació suficient.

Signatura assistents

REUNIÓ DE LES AGENDES 21 LOCALS DELS MUNICIPIS DE SANTA CRISTINA D'ARO I CASTELL-PLATJA D'ARO

Núm. reunió	Data	Hora
8	18.06.2010	14.00 h

Lloc
AJUNTAMENT DE SANTA CRISTINA D'ARO

Assistents

Miquel Campos (Director Facultatiu), Jordi Mulà i Jordi Taberner (regidor i tècnic de l'Ajuntament de Santa Cristina d'Aro), Xavier Montaner (tècnic de l'Ajuntament de Castell-Platja d'Aro), i Joan Solà, Mont Ventura i Carles Bayés (equip auditor de Geoservei).

Excusen la seva assistència: Josep M^a Bas (regidor de l'Ajuntament de Castell-Platja d'Aro).

Documents lliurats per l'equip auditor: Terminis redacció de documents

Documents rebuts per l'equip auditor: --

A. Ordre de la reunió

1. Signatura de l'acta de la reunió de seguiment núm. 7
2. Retorn de l'acta signada de la reunió núm. 6
3. Resultats de la revisió de la Memòria descriptiva
4. Estat dels diferents treballs de l'Agenda 21
5. Fòrum de debat d'actuacions
6. Altres aspectes no relacionats

B. Temes tractats i acords presos

Jordi Mulà signa l'acta 6 que tenia pendent de fer i l'acta 7 és signada per Xavier Montaner en representació de Josep Ma Bas. Es distribueix còpia d'ambdues actes entre les parts pertinents.

B1. Revisió de la Memòria descriptiva

Mont Ventura informa sobre les millores i esmenes rebudes fins el moment. Xavier Montaner demana la pròrroga d'una setmana per poder finalitzar la seva revisió i la de Josep Ma Bas, i Jordi Taberner també assenyala la conveniència de disposar de més temps. **S'acorda** que el divendres 2 de juliol sigui data màxima per presentar els resultats de la revisió de tots els capítols.

B2. Estat i lliurament dels treballs de l'Agenda 21

Joan Solà i Mont Ventura donen a conèixer les dates previstes de finalització dels 12 documents que integren l'Agenda 21 (vegeu annex).

Estudi i pla de foment de connectivitat

S'informa que els documents per revisar estaran disponibles el dilluns 28 de juny a l'àrea privada del web de l'Agenda 21. Miquel Campos es queda els exemplars impresos i demana que el pla de foment inclogui un índex d'actuacions i un camp d'informació sobre el municipi/s involucrats en cada actuació proposada. Es recorda que el pla ha de ser executiu i pràctic per a l'ús efectiu de cada Ajuntament i, a instància de Jordi Mulà, es considerarà la proposta d'ecoducte en termes de connectivitat social.

Treballs relatius al sòl no urbanitzable

Per a Santa Cristina d'Aro, **s'acorda** que es convocarà oportunament una reunió entre els dos consorcis dels espais PEIN del municipi per efectuar un treball coordinat entre les parts interessades.

Pel que fa a Castell-Platja d'Aro, Carles Bayés planteja fer un treball integrat amb el de l'equip redactor del POUM ja que, segons Cristina Suquet, l'Àrea d'Urbanisme de l'Ajuntament preveu l'aprovació inicial del POUM per a finals de juliol. Finalment **es resol**t que Geoservei redacti les directrius de regulació amb independència, una vegada es disposin de les especificacions del POUM, i que Xavier Montaner assisteixi a la reunió de treball del 23 de juny entre Geoservei i l'Àrea d'Urbanisme.

Pla Especial del riu Ridaura

Carles Bayés explica l'estat dels treballs i **s'estableix** que l'Ajuntament ha de rebre el document provisional la setmana del 5 de juliol, lliurar les possibles esmenes el dilluns 19 de juliol, rebre el document definitiu el matí del dilluns 26 de juliol i fer l'aprovació inicial el 29 de juliol.

B3. Fòrum de debat d'actuacions

S'acorda que els fòrums de cada municipi se celebrin entre el dimarts 28 i divendres 30 de juliol i que la data, hora i lloc es concreti abans o el mateix divendres 2 de juliol.

B4. Altres aspectes

Joan Solà demana a Jordi Mulà que faci noves gestions per poder cobrar la factura pendent des de l'octubre de 2009.

C. Data i lloc per a la propera reunió

Pendent de concretar amb l'antelació oportuna.

Signatura assistents

REUNIÓ DE LES AGENDES 21 LOCALS DELS MUNICIPIS DE SANTA CRISTINA D'ARO I CASTELL-PLATJA D'ARO

Núm. reunió	Data	Hora
9	26.08.2010	16.00 h

Lloc

AJUNTAMENT DE SANTA CRISTINA D'ARO

Assistents

Miquel Campos (Director Facultatiu), Jordi Mulà i Jordi Taberner (regidor i tècnic de l'Ajuntament de Santa Cristina d'Aro), Josep Ma Bas i Xavier Montaner (regidor i tècnic de l'Ajuntament de Castell-Platja d'Aro), i Joan Solà, Anna Pibernat i Carles Bayés (equip auditor de Geoservei).

Excusen la seva assistència: -

Documents lliurats per l'equip auditor: -

Documents rebuts per l'equip auditor: --

A. Ordre de la reunió

1. Signatura de l'acta de la reunió de seguiment núm. 8
2. Valoració dels fòrums de debat sobre la proposta d'actuacions
3. Tancament de l'Estudi de connectivitat i el Pla de foment per a la connectivitat
4. Estat dels treballs de la Diagnosi del medi marí
5. Estat dels treballs del Pla especial del Ridaura
6. Altres aspectes no relacionats

B. Temes tractats i acords presos

Se signa l'acta de la reunió anterior i se'n distribueix còpia entre les parts pertinents.

La prioritat dels diferents temes a tractar capgiren una mica l'ordre del dia previst.

Miquel Campos comenta que la Diputació de Girona segueix un pla molt estricte amb relació al compliment dels terminis d'entrega de les Agendes 21. Per això mateix, informa que la data límit de lliurament de l'Agenda 21 de Santa Cristina d'Aro i Castell-Platja d'Aro és el 15 de novembre, data en què Geoservei entrarà per registre a la

Diputació de Girona una còpia de tots els documents (en paper i en digital), juntament amb els certificats d'aprovació per Ple municipal dels documents per part dels dos Ajuntaments.

Segons aquesta previsió, **s'acorden** les següents dates parcials de referència pels dos Ajuntaments:

Santa Cristina d'Aro:

- 21 d'octubre: lliurament a l'Ajuntament dels documents definitivament tancats.
- 28 d'octubre: Ple municipal per aprovar l'Agenda 21.

Castell-Platja d'Aro:

- 19 d'octubre: lliurament a l'Ajuntament dels documents definitivament tancats.
- 26 d'octubre: Ple municipal per aprovar l'Agenda 21.

Geoservei, el dia 29 d'octubre, recollirà als ajuntaments els dos certificats d'aprovació municipal de les Agendes 21 per tal de ser adjuntats a la còpia dels documents que es lliurarà a la Diputació de Girona el dia 15 de novembre.

B1. Estat dels treballs del Pla especial del Ridaura

S'acorden les següents dates de referència amb relació al Pla especial del Ridaura:

- 6 de setembre: lliurament del document a l'Ajuntament. Entrada al registre.
- 7 de setembre: aprovació inicial del Pla per Junta de Govern

Miquel Campos comenta que el Pla haurà de tenir en compte una sèrie de detalls formals:

- afegir els logotips de la Diputació de Girona i del FEDER a la pàgina del títol del Pla, i també el logotip de l'Agenda 21.
- afegir una primera pàgina on consti la relació de noms de l'equip tècnic i revisor del Pla (igual com es fa habitualment en els documents de les Agendes 21).
- afegir una segona pàgina on es contextualitzi el desenvolupament del Pla especial en el marc de l'Agenda 21.

B2. Valoració dels fòrums de debat sobre la proposta d'actuacions

Els representants dels dos termes municipals coincideixen en la idoneïtat del model de fòrum desenvolupat en la sessió de participació ciutadana de finals de juliol. Més concretament, des de l'Ajuntament de Castell-Platja d'Aro

es valora positivament l'assistència (26 persones), i es posa èmfasi al fet que ha donat prou resultat la tramesa massiva de cartes de convocatòria als domicilis i les trucades telefòniques a agents específics del territori. De totes maneres, el fet que el fòrum de debat ciutadà del POUM s'hagués celebrat de manera recent, potser va fer restar assistència al fòrum de PALS. Pel que fa a l'Ajuntament de Santa Cristina d'Aro, s'atribueix el descens del nombre de participants (13) amb relació al fòrum anterior a diferents motius, com la sobresaturació de participació al municipi, i la dificultat ja intrínseca d'arreu de fer moure a la gent.

Aquesta mateixa acta adjunta l'informe de resultats dels fòrums per a cadascun dels dos municipis (veure annex).

B3. Tancament de l'Estudi de connectivitat i el Pla de foment per a la connectivitat

Anna Pibernat explica les noves incorporacions al document final del Pla de foment de la connectivitat. S'hi han afegit les esmenes del Director Facultatiu, els resultats de l'estudi que està duent a terme Minuartia sobre la permeabilització ecològica de la carretera C-31 i C-65, i la fitxa que justifica la poca conveniència de la implantació d'un ecoducte a la zona, la qual ha estat validada pel Director Facultatiu.

Jordi Mulà insisteix en les possibilitats de construcció d'un pas elevat per a la circulació dels animals i les persones a l'espai comprès entre les rieres de Bell-lloch i de Malvet. En aquest sentit, la majoria dels assistents a la reunió es van posicionar per la seva poca conveniència. Aquesta àrea no és la que presenta la principal concentració de dispersió de la fauna, i a més a més les estructures transversals existents al llarg de la C-31 –juntament amb les mesures de millora que planteja el Pla de foment– ja són o seran més funcionals i suficients a l'hora de garantir el pas dels animals entre un costat i l'altre de la via. Amb relació a la connectivitat social, tant el Pla especial del Ridaura com el Pla de foment de la connectivitat plantegen algunes propostes de permeabilització de la infraestructura viària, que contribueixen directament a reforçar l'anella verda del municipi.

A petició de Jordi Mulà, Geoservei reforçarà en l'estudi de connectivitat la justificació tècnica de que la superació ecològica al llarg de la barrera que provoquen les carreteres C-31 i C-250 queda resolta amb les estructures existents i les millores d'adequació que es plantegen en el Pla de foment de la connectivitat, i que per a la connectivitat social és preferent utilitzar els camins existents i implementar les propostes del Pla especial a l'hora de travessar la carretera.

S'acorda que a principis de la setmana següent es penjaran els documents de l'estudi de connectivitat i del pla de foment per tal que puguin ser revisats pels dos Ajuntaments.

B4. Estat dels treballs de la Diagnosi del medi marí

Joan Solà explica la part del document que està dedicada a una anàlisi i cartografia del risc geològic al vessant costaner dels dos municipis. Xavier Montaner demana que els mapes representin amb més detall visual les àrees de risc.

S'acorda que es farà un document únic pels dos municipis, i es recorda que en els propers dies se celebrarà una reunió a l'ajuntament de Castell-Platja d'Aro i Santa Cristina d'Aro entre Geoservei i Jordi Taberner i Xavier

Montaner respectivament per fer una recollida d'informació i per acabar de tractar el document.

B5. Altres aspectes no relacionats

Miquel Campos mostra la seva sorpresa sobre la dificultat que hi ha en el desenvolupament dels treballs del sòl no urbanitzable i demana quin és l'estat de la qüestió al respecte. Fins al dia de la reunió s'havia acordat que els resultats del Pla d'Usos en Sòl No Urbanitzable serviren per complementar alguns aspectes ambientals de la proposta de POUM objecte d'aprovació provisional, però finalment l'aprovació inicial no es va fer al mes de juliol, tal com estava previst en un primer moment. D'aquesta manera, el document s'aprofitarà per a la versió de POUM de l'aprovació inicial.

Geoservei està a l'espera d'informació cartogràfica de base per seguir amb els treballs del SNU. Josep Ma Bas i Carles Bayés es posen d'acord per posar-se en contacte amb l'equip redactor del POUM per tal de recordar-los que resta pendent de rebre aquesta informació elaborada.

Al final de la reunió, s'acorden les dates de lliurament final o provisional de tots els documents:

Documents de PALS:

9 de setembre: data límit pel lliurament a Geoservei de les esmenes per part dels Ajuntaments sobre les diagnosis.

Propera Comissió de Seguiment: lliurament als Ajuntaments de tots els documents tancats de PALS, excepte del Pla de Participació i de Comunicació.

Estudi de connectivitat i Pla de foment de la connectivitat:

15 de setembre: data límit per rebre les esmenes per part dels Ajuntaments.

Pla d'Usos en Sòl No Urbanitzable:

Propera Comissió de Seguiment: lliurament als Ajuntaments del document provisional objecte de revisió.

Directrius per a la redacció del futur Pla especial de protecció del medi natural dels PEIN:

Propera Comissió de Seguiment: lliurament als Ajuntaments del document provisional objecte de revisió.

Diagnosi del medi marí:

Propera Comissió de Seguiment: lliurament als Ajuntaments del document provisional objecte de revisió.

Pla Integral del Cicle de l'Aigua:

Propera Comissió de Seguiment: lliurament als Ajuntaments del document provisional objecte de revisió.

Directrius per a la Mobilitat Urbana i el foment del transport públic:

9 de setembre: data límit pel lliurament de les esmenes a Geoservei per part dels Ajuntaments.

Pla d'Acció per a la l'Energia Sostenible:

Propera Comissió de Seguiment: lliurament als Ajuntaments del document provisional objecte de revisió.

C. Data i lloc per a la propera reunió

Dimecres 29 de setembre a les 16h (confirmada la data després de la reunió), a l'Ajuntament de Santa Cristina d'Aro

Signatura assistents

Enquesta ciutadana de l'Agenda 21 de Castell-Platja d'Aro

Característiques

Enquesta anònima, individual i adreçada a totes les persones majors de 15 anys que viuen i/o treballen en el municipi.

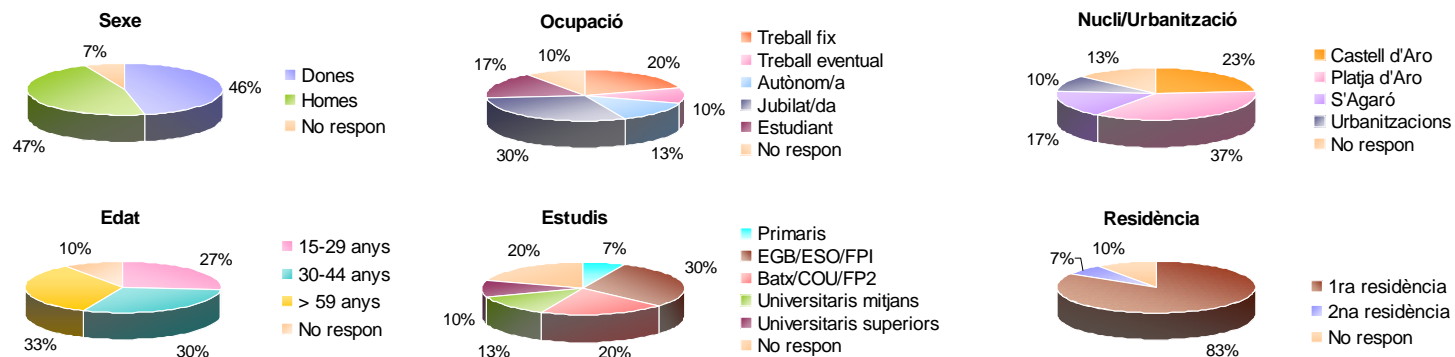
Distribució i data

A totes les llars del municipi, febrer-març de 2010

Mostra obtinguda

30 enquestes: 0,29% de la població (10.376 habitants, any 2009). La mostra és insuficient per conferir valor estadístic o representativitat.

Perfil dels enquestats



Grau de satisfacció ciutadana

TERRITORI
I
MEDI
AMBIENT

1. Qualitat de l'entorn natural (boscos, fonts, rieres,...)

NS/NC	Molt satisfet	Satisfet	Poc satisfet	Insatisfet
3,3%	3,3%	66,7%	13,3%	13,3%

2. Qualitat de l'entorn urbà (carrers, façanes, places,...)

NS/NC	Molt satisfet	Satisfet	Poc satisfet	Insatisfet
0,0%	0,0%	43,3%	36,7%	20,0%

3. Disponibilitat i qualitat de l'aigua potable

NS/NC	Molt satisfet	Satisfet	Poc satisfet	Insatisfet
6,7%	6,7%	63,3%	16,7%	6,7%

4. Recollida de residus (escombraries, deixalleria,...)

NS/NC	Molt satisfet	Satisfet	Poc satisfet	Insatisfet
6,7%	6,7%	66,7%	16,7%	3,3%

5. Confort acústic (soroll)

NS/NC	Molt satisfet	Satisfet	Poc satisfet	Insatisfet
6,7%	10,0%	63,3%	13,3%	6,7%

6. Qualitat de l'aire (emissions i males olors)

NS/NC	Molt satisfet	Satisfet	Poc satisfet	Insatisfet
6,7%	10,0%	66,7%	6,7%	10,0%

7. Eficiència energètica (enllumenat, subministrament,...)

NS/NC	Molt satisfet	Satisfet	Poc satisfet	Insatisfet
6,7%	3,3%	53,3%	16,7%	20,0%

8. Mobilitat, accessibilitat i seguretat viària (trànsit, aparcament, carrils-bicicleta)

NS/NC	Molt satisfet	Satisfet	Poc satisfet	Insatisfet
10,0%	6,7%	33,3%	26,7%	23,3%

9. Servei de transport col·lectiu

NS/NC	Molt satisfet	Satisfet	Poc satisfet	Insatisfet
20,0%	6,7%	20,0%	20,0%	33,3%

Grau de
satisfacció
ciutadana

ECONOMIA

10. Oportunitats laborals

NS/NC	Molt satisfet	Satisfet	Poc satisfet	Insatisfet
20,0%	0,0%	10,0%	36,7%	33,3%

11. Salut del sector agrari i forestal

NS/NC	Molt satisfet	Satisfet	Poc satisfet	Insatisfet
40,0%	13,3%	33,3%	13,3%	0,0%

12. Salut del sector industrial

NS/NC	Molt satisfet	Satisfet	Poc satisfet	Insatisfet
43,3%	16,7%	26,7%	6,7%	6,7%

13. Oferta comercial

NS/NC	Molt satisfet	Satisfet	Poc satisfet	Insatisfet
10,0%	3,3%	66,7%	13,3%	6,7%

14. Serveis turístics (allotjament, restauració,...)

NS/NC	Molt satisfet	Satisfet	Poc satisfet	Insatisfet
3,3%	3,3%	66,7%	13,3%	13,3%

15. El municipi com a lloc per treballar

NS/NC	Molt satisfet	Satisfet	Poc satisfet	Insatisfet
23,3%	3,3%	20,0%	43,3%	10,0%

Grau de satisfacció ciutadana

CULTURA

I

SOCIETAT

16. Accés i disponibilitat a l'habitatge

NS/NC	Molt satisfet	Satisfet	Poc satisfet	Insatisfet
16,7%	6,7%	26,7%	33,3%	16,7%

17. Centres escolars (llar infants, CEIP, IES)

NS/NC	Molt satisfet	Satisfet	Poc satisfet	Insatisfet
40,0%	13,3%	33,3%	13,3%	0,0%

18. Equipaments esportius

NS/NC	Molt satisfet	Satisfet	Poc satisfet	Insatisfet
20,0%	3,3%	53,3%	20,0%	3,3%

19. Serveis sanitaris (consultori mèdic, CAP,...)

NS/NC	Molt satisfet	Satisfet	Poc satisfet	Insatisfet
3,3%	16,7%	30,0%	26,7%	23,3%

20. Serveis socials

NS/NC	Molt satisfet	Satisfet	Poc satisfet	Insatisfet
26,7%	13,3%	26,7%	16,7%	16,7%

21. Oferta de serveis culturals, recreatius i d'oci

NS/NC	Molt satisfet	Satisfet	Poc satisfet	Insatisfet
10,0%	6,7%	43,3%	30,0%	10,0%

22. Seguretat ciutadana

NS/NC	Molt satisfet	Satisfet	Poc satisfet	Insatisfet
6,7%	3,3%	56,7%	33,3%	0,0%

23. Accés a les noves tecnologies (TDT, Internet, telefonia)

NS/NC	Molt satisfet	Satisfet	Poc satisfet	Insatisfet
10,0%	13,3%	40,0%	16,7%	20,0%

24. El municipi com a lloc per viure

NS/NC	Molt satisfet	Satisfet	Poc satisfet	Insatisfet
3,3%	30,0%	43,3%	13,3%	10,0%

Motius de
insatisfacció

TERRITORI
|
MEDI
AMBIENT

Entorn natural

Desconeixement per part de la població. Molt brut. Molts boscos afectats per la nevada i sense que els netegin. Edificació en zones verdes. El riu Ridaura és més ample però molt brut, l'aigua s'hi estanca, mosquits, pudor, els arbres plantats semblen branques. La riera segueix sense tapar.

Entorn urbà

Carrers en mal estat, aixecats per les arrels dels arbres. Arbres no prou ben podats, colònies de gats que orinen arreu (ex. carrer Queralbs). Falten gronxadors per mainada de 0-3 anys (4). Problemes pels clots a l'asfalt. Compte amb les rates i la imatge que transmet. Problemes de clavegueram a l'estiu. C/ Sta Sra Fanals és estret i amb voreres inservibles i amb bassals quan plou. Les fonts de la plaça del Mil·lenni aturades fa 2 anys.

Aigua

A l'estiu no sempre hi ha aigua. Necessitat de garanties sanitàries de l'aigua. Insatisfacció durant l'estiu. L'Aigua no sempre és neta: terrosa amb gust a fang.

Residus

Servei insuficient a l'estiu. Cal més reciclatge. Gent que deixa les escombraries al carrer. Sense contenidors de selectiva al c/ Sta Sra Fanals.

Soroll

Malament a l'estiu (trànsit, música) (2). Sorolls i pudors insuportables en festes a la plaça del mercat (davant biblioteca). Concurrència en jardins i carrers que suposa un malestar pels veïns. El restaurant L'Esquinada a les nits supera els límits permesos.

Olors

Molta pudor a la desembocadura del riu. Males olors de les rieres. Males olors al llac dels "Oscars". Orins de jovent i gossos al c/ Sta Sra Fanals.

Energia

Insatisfacció amb Endesa amb la nevada. Una setmana sense llum per la nevada. No preparats per la nevada. Malbaratament de la llum. Falta llum en alguns carrers/zones del poble. Falta llum en els darreres de la recta de Repsol. Ampliar l'horari pels llums de Nadal.

Mobilitat

Falta de més i millors carrils bici, i incentivar i potenciar el seu ús. Carril bici sempre ple de cotxes. Aparcament insuficient a l'estiu. Incivisme amb l'aparcament. Moltes retencions/trànsit a l'estiu. Voreres en general àmplies però massa permissibilitat amb establiments que vulneren les normatives d'ocupació de la via pública. Aparcament senyalitzat pels del poble. No hi haurien d'haver zones blaves. La zona blava és excessiva a l'hivern. Més aparcaments i passos de vianants millor adaptats. Moltes bicicletes per les aceres que suposen un perill. Millora de les aceres però escaló de 30 cm. i eliminació d'aparcaments. A l'estiu no es pot creuar el centre a causa dels passos peatonals del McDonalds i l'hotel terrassa.

Transport col·lectiu

No prou servei que coincideixi amb els horaris escolars. Servei circular en que es triga molt a arribar al destí. No hi ha bus nocturn. Poc transport, pocs horaris i irregulars. No arriben a l'hora (falta de puntualitat). Hauria de millorar molt i a un preu simbòlic. No n'hi ha.

Motius de
insatisfacció

ECONOMIA

Oportunitats laborals

Falta treball pels joves. Només per a treballs poc qualificats (comerços, bars...). Només a l'estiu i de comerç-hostaleria. Molta precarietat laboral i l'estacionalitat és nefasta. No hi ha feina estable. Falta més igualtat en el treball, poca oferta i bastant explotació segons a on.

Sector agrari i forestal

Poc representatiu i falta incentivació/millora.

Sector industrial

No n'hi ha / poca.

Oferta comercial

Moltes botigues però poques que donin riquesa. Falta un centre comercial. No hi ha ofertes.

Serveis turístics

Poca oferta d'allotjament (hotels) i manca de qualitat de la restauració. Hotels vells i en falten, preus massa elevats. Tot molt car, sobretot hotels.

Municipi per treballar

Falta polígon industrial. Poc treball. El lloguer de locals és molt car. Poques ofertes. Molt estressant a l'estiu i fatal la resta de l'any. Depèn del treball que tinguis.

Motius de
insatisfacció

CULTURA I
SOCIETAT

Habitatge

Molt car. Lloguer caríssim. Poc habitatge de protecció social, en falta de compra i de lloguer. Molt car i "infrahabitatge". Pràcticament no s'hi pot arribar. Molt car sobretot a l'estiu.

Centres escolars

No compleixen els mínims. IES tercermundista i CEIP en falten. Cal un IES Ridaura millor. Renovar l'institut. L'institut fa temps que necessita reformes. L'IES hauria de millorar i no només en les instal·lacions. Falten centres nous i un institut a Platja d'Aro.

Equipaments esportius

Són de pagament. Falta un camp de futbol a Platja d'Aro "gratuit". Falten molts serveis.

Serveis sanitaris

Inexistent a s'Agaró. Moltes cues, espera i ràpid. Massa temps d'espera i no atenen bé. Cal un hospital en condicions. Poca infraestructura del CAP. Dependència amb Palamós. Persones sense cotxe que han d'anar a Palamós. Incompetència i insuficiència.

Serveis socials

Inexistent a s'Agaró. Falten moltes ajudes. Preferència per a les persones immigrants.

Serveis culturals

Només molta oferta d'oci nocturn però de poca qualitat. Falten activitats pels joves. Falta oci pels joves. Només hi ha bars i discoteques. Hi haurien d'haver més pubs i discos per a joves. Falten concerts/festes pels joves. Molta oferta només per a la gent de fora.

Seguretat ciutadana

Sense guàrdia urbana a s'Agaró. És molt millorable. La policia podria fer més.

Noves tecnologies

Sense cobertura WiFi a s'Agaró. Falla la senyal de TDT. Molt malament i comunicació. Internet no funciona mai en el nucli.

Municipi per viure

No és un lloc per viure, és una ciutat de l'oci. És un poble de festes. Oblit de Castell d'Aro. Falten més ofertes d'oci pels joves durant l'hivern. No és un poble.

Actuacions a portar a terme a curt termini

Netejar els boscos afectats per la nevada amb gent que estigui a l'atur
Resoldre el problema de la riera en la ctra. de s'Agaró
Posar paperera prop església com havia abans (brutícia de l'entorn sobretot a l'estiu)
No crear o resoldre les barreres arquitectòniques en les obres de millora dels carrers. I l'aparcament
Arranjar les voreres (lamentables i perilloses)
Més aparcaments públics gratuïts
Potenciar el transport públic: més freqüència a s'Agaró i en combinació amb horaris escola bressol. Un autobús petit de recorregut per dins el municipi
Arranjar les aceres de les urbanitzacions
Serveis sanitaris i un CAP per a s'Agaró. Millorar l'actual CAP.
Un gronxador per a 0-3 anys a la Pineda de s'Agaró o a la platja de Sant Pol
Controlar i penalitzar l'accés dels gossos a espais públics (platja, jardins)
Controlar l'ocupació d'espais públics de caravanes: lloc, temps i pràctiques associades
Explicar bé a la població l'ús dels contenidors selectius. Aplicar més mesures pel reciclatge
Desenvolupar polítiques de treball que fomentin altres àmbits, no només hostaleria i comerç. Més oferta de treball durant tot l'any. Més fàbriques
Evitar que els joves marxin per la feina o l'habitatge. Més accés a les ofertes de treball i més per a la gent del poble. Més facilitats per a l'habitatge, millorar, accés, característiques i condicions (no haver de marxar a poblacions del voltant)
Protegir i promoure el paisatge, no oferir només sol, platja, botigues i alcohol
Fer activitats que siguin gratuïtes, fomentar la participació i la integració. Preparar més activitats per la gent del poble "fer més poble" sinó es percep que les coses només es fan pel turisme
Crear espais, serveis, activitats per oferir un altre tipus d'oci del que hi ha ara a Platja d'Aro (ex. concerts, barraques, festes...) Més activitats pels joves. Més activitats a l'hivern pels joves, sobretot esportius
Crear un complex esportiu municipal que puguem utilitzar (tipus la corxera de Sant Feliu). Més activitats esportives al pavelló i gratuïtes pels del poble
Crear un espai jove
Un casal per a la gent del poble
Un institut pel poble, el que hi ha no té condicions, i més centres
Més honestat política, incompatibilitats de treball i sous més baixos
Més presència de policia a Castell d'Aro (una mica de sentiment d'indefensió davant la delinqüència)

Enquesta ciutadana de l'Agenda 21 de Santa Cristina d'Aro

Característiques

Enquesta anònima, individual i adreçada a totes les persones majors de 15 anys que viuen i/o treballen en el municipi.

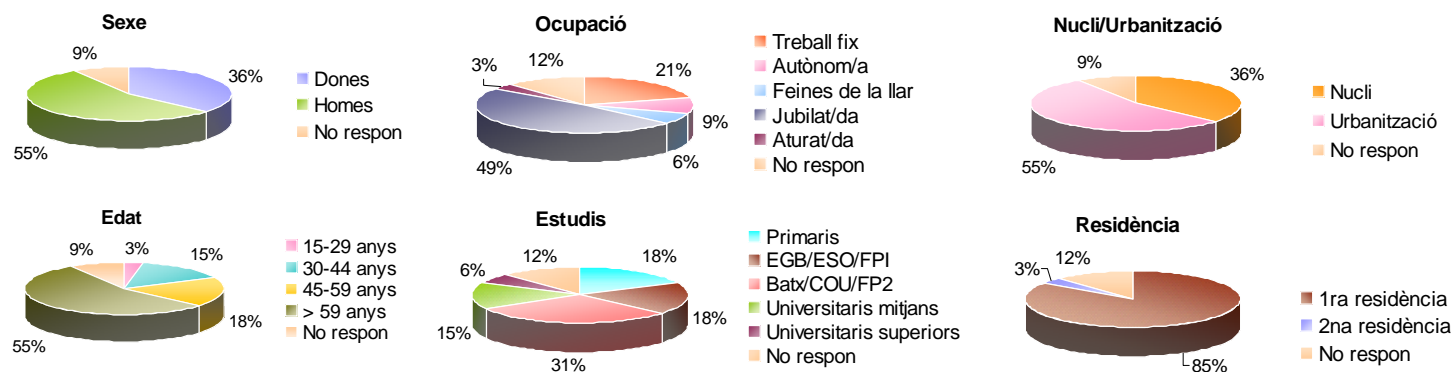
Distribució i data

A totes les llars del municipi, febrer-març de 2010

Mostra obtinguda

33 enquestes: 0,64% de la població (5.113 habitants, any 2009). La mostra és insuficient per conferir valor estadístic o representativitat.

Perfil dels enquestats



Grau de satisfacció ciutadana

TERRITORI
I
MEDI
AMBIENT

1. Qualitat de l'entorn natural (boscos, fonts, rieres,...)

NS/NC	Molt satisfet	Satisfet	Poc satisfet	Insatisfet
3,0%	12,1%	36,4%	33,3%	15,2%

2. Qualitat de l'entorn urbà (carrers, façanes, places,...)

NS/NC	Molt satisfet	Satisfet	Poc satisfet	Insatisfet
6,1%	6,1%	51,5%	24,2%	12,1%

3. Disponibilitat i qualitat de l'aigua potable

NS/NC	Molt satisfet	Satisfet	Poc satisfet	Insatisfet
3,0%	30,3%	48,5%	12,1%	6,1%

4. Recollida de residus (escombraries, deixalleria,...)

NS/NC	Molt satisfet	Satisfet	Poc satisfet	Insatisfet
0,0%	18,2%	48,5%	18,2%	15,2%

5. Confort acústic (soroll)

NS/NC	Molt satisfet	Satisfet	Poc satisfet	Insatisfet
6,1%	18,2%	48,5%	12,1%	15,2%

6. Qualitat de l'aire (emissions i males olors)

NS/NC	Molt satisfet	Satisfet	Poc satisfet	Insatisfet
6,1%	30,3%	45,5%	3,0%	15,2%

7. Eficiència energètica (enllumenat, subministrament,...)

NS/NC	Molt satisfet	Satisfet	Poc satisfet	Insatisfet
0,0%	18,2%	57,6%	15,2%	9,1%

8. Mobilitat, accessibilitat i seguretat viària (trànsit, aparcament, carrils-bicicleta)

NS/NC	Molt satisfet	Satisfet	Poc satisfet	Insatisfet
3,0%	21,2%	45,5%	18,2%	12,1%

9. Servei de transport col·lectiu

NS/NC	Molt satisfet	Satisfet	Poc satisfet	Insatisfet
30,3%	9,1%	18,2%	27,3%	15,2%

Grau de
satisfacció
ciutadana

ECONOMIA

10. Oportunitats laborals

NS/NC	Molt satisfet	Satisfet	Poc satisfet	Insatisfet
54,5%	0,0%	6,1%	18,2%	21,2%

11. Salut del sector agrari i forestal

NS/NC	Molt satisfet	Satisfet	Poc satisfet	Insatisfet
54,5%	0,0%	18,2%	18,2%	9,1%

12. Salut del sector industrial

NS/NC	Molt satisfet	Satisfet	Poc satisfet	Insatisfet
63,6%	0,0%	3,0%	12,1%	21,2%

13. Oferta comercial

NS/NC	Molt satisfet	Satisfet	Poc satisfet	Insatisfet
15,2%	3,0%	51,5%	18,2%	12,1%

14. Serveis turístics (allotjament, restauració,...)

NS/NC	Molt satisfet	Satisfet	Poc satisfet	Insatisfet
3,0%	12,1%	36,4%	33,3%	15,2%

15. El municipi com a lloc per treballar

NS/NC	Molt satisfet	Satisfet	Poc satisfet	Insatisfet
45,5%	9,1%	15,2%	18,2%	12,1%

Grau de satisfacció ciutadana

CULTURA

I

SOCIETAT

16. Accés i disponibilitat a l'habitatge

NS/NC	Molt satisfet	Satisfet	Poc satisfet	Insatisfet
51,5%	9,1%	18,2%	9,1%	12,1%

17. Centres escolars (llar infants, CEIP, IES)

NS/NC	Molt satisfet	Satisfet	Poc satisfet	Insatisfet
54,5%	0,0%	18,2%	18,2%	9,1%

18. Equipaments esportius

NS/NC	Molt satisfet	Satisfet	Poc satisfet	Insatisfet
21,2%	21,2%	42,4%	9,1%	6,1%

19. Serveis sanitaris (consultori mèdic, CAP,...)

NS/NC	Molt satisfet	Satisfet	Poc satisfet	Insatisfet
3,0%	24,2%	57,6%	12,1%	3,0%

20. Serveis socials

NS/NC	Molt satisfet	Satisfet	Poc satisfet	Insatisfet
42,4%	12,1%	27,3%	9,1%	9,1%

21. Oferta de serveis culturals, recreatius i d'oci

NS/NC	Molt satisfet	Satisfet	Poc satisfet	Insatisfet
6,1%	6,1%	63,6%	24,2%	0,0%

22. Seguretat ciutadana

NS/NC	Molt satisfet	Satisfet	Poc satisfet	Insatisfet
15,2%	18,2%	48,5%	15,2%	3,0%

23. Accés a les noves tecnologies (TDT, Internet, telefonia)

NS/NC	Molt satisfet	Satisfet	Poc satisfet	Insatisfet
21,2%	9,1%	33,3%	21,2%	15,2%

24. El municipi com a lloc per viure

NS/NC	Molt satisfet	Satisfet	Poc satisfet	Insatisfet
6,1%	66,7%	21,2%	6,1%	0,0%

Motius de
insatisfacció

TERRITORI

|

MEDI
AMBIENT

Entorn natural

Més manteniment i potenciar treball dels forestals. Abandonament de brossa a les lleres quan es netegen les rieres. Cal revisar periòdicament boscos, caminis, rieres i fonts. Entorns bruts. Entorns poc cuidats. Rieres brutes. Falta neteja pel perill d'incendis forestals. Moltes deixalles al bosc i rieres brutes. Bosc de la Pineda plena de defecacions de gos.

Entorn urbà

Poca neteja de les places, falta revisar el paviment de platges, carrers i voreres, i dels camins veïnals. Poca senyalització. El poble no té una estructura bonica i harmònica. L'entorn urbà és lleig. La plaça de prop l'Ajuntament és una vergonya.

Aigua

Aigua amb molt de cloro i calç. Millorable. A Solius no hi ha de servei d'aigua potable

Residus

Contenidors de la selectiva lluny i no són com els de Sant Feliu. La màquina que neteja els carrers fa molt soroll però poca neteja. Pudor dels contenidors i no posats al seu lloc. Cal més freqüència i campanyes pel seu ús correcte. Força bé la deixalleria però mal estat dels contenidors. Contenidors bruts i amb escombraries fora. La recollida és un desastre.

Soroll

Nits d'estiu amb molt soroll pel volum música cotxes aparcats, gossos que lladren, festa major. Soroll fins la 1-2h per la terrassa del bar "El racó de la plaça". Manca de control policial pel soroll de les motos. Recollida de residus i neteja de carrers a l'estiu fan molt soroll a la matinada. No es controla la velocitat als carrers del poble.

Olors

L'abocador de Solius deixa anar gasos que fan pudor i que poden ser tòxics. Olors molt fortes. La planta de compostatge porta molts problemes.

Energia

Urbanització en problemes amb la companyia elèctrica (fins a 10 dies sense llum). Talls d'electricitat molt freqüents. En l'enllumenat dels carrers cal disminuir la potència i l'horari. Fa falta estalvi energètic en l'enllumenat. A l'av. Gavarres la part municipal sense llum.

Mobilitat

Caldría canviar l'estació de la Sarfa. Manquen aparcaments per a bicis. Pocs aparcaments.

Transport col·lectiu

Sense servei a urbanitzacions (Golf, Roca de Malvet, Vall Repòs). Descontrol horari. Falla en el transport per anar a l'hospital de Palamós. Parades als dos costats del carrer. Falta un servei pe a les rodalies i urbanitzacions. Adequar definitivament les marquesines de les parades. Poca comunicació.

Motius de
insatisfacció

ECONOMIA

Oportunitats laborals

No n'hi han. Manca de treball. Manca de feina generalitzat. Sense gaires oportunitats o sense informació de les ofertes. Falta iniciativa, creació d'empreses (teletreball, multi serveis). Oferta limitada (supermercat).

Sector agrari i forestal

Falta crear iniciativa en el sector. Falten conreus. Activitat gairebé inexistent i boscos bruts.

Sector industrial

La salut del sector és nul·la. Falta potenciar-lo. Falten infraestructures. No s'ha complert amb el compromís de tancament de Suberolita per falta de llicència d'activitat.

Oferta comercial

No gaire oferta. No n'hi ha. Falta millorar-lo sense clonar massa. Manca una zona comercial, fer el c/ Taulera peatonal..

Serveis turístics

Serveis insuficients, Poc allotjament pel que sé. Manca oferta hotelera.

Municipi per treballar

A on? Ideal si trobes feina. Si ets empresari. Perjudicat per falta de oportunitats i infraestructura. És un lloc que amb aparença té poca vida..

Motius de
insatisfacció

CULTURA I
SOCIETAT

Habitatge

Falta lloguer amb condicions de bonificació. Ja era hora que sortegessin els pisos. Preus molt cars.

Centres escolars

Satisfacció pels centres però falten places. Cal substituir els mòduls per una nova escola. Falta CEIP. Falta IES nou.

Equipaments esportius

Molt bé el pavelló però la resta és obsolet. Millorar, ampliar. Falta direcció i coordinació. Tancar la piscina.

Serveis sanitaris

El poble creix però els horaris són molt reduïts. Per la manca d'un auxiliar administratiu no es disposa del CAP al migdia. Manca de servei d'urgències al cap de setmana. Millorar, ampliar a les 24 h i especialitzacions.

Serveis socials

Falten aquests serveis. Falta potenciar – banc d'aliments.

Serveis culturals

Cal biblioteca nova i prop del nucli urbà. Invertir en que el que convé (ex. biblioteca). Falta acabar l'auditori. Falta potenciar cursets, activitats. Sense o pocs llocs recreatius i d'oci.

Seguretat ciutadana

Intents de robatoris de peces de motos. Falta crear un cos auxiliar – càmeres. Falta policia. No tenim seguretat a la urbanització Vall Repòs.

Noves tecnologies

No funciona del tot bé. La senyal no arriba a tot el poble. La TDT no és segura i no tenim fibra òptica. No es veu la TV Costa Brava. Falta cobertura telefònica. Falta un curset per a la gent.

Municipi per viure

Santa Cristina "Natura" 100%. L'entorn rural és preciós però el social és escàs. El nombre d'immigrants pot ser un problema. No podem viure 40 anys en la urbanització quan hauria de ser poble.

Actuacions a portar a terme a curt termini

Netejar el riu Ridaura. Preservar el paisatge del Ridaura, molts anys abandonat. Conservar els arbres i les acàcies.

Procurar la neteja de zones verdes i parcel·les abandonades

Netejar bosc i rieres pel perill d'incendis i inundacions.

Restituir els arbres del Suro de la Creu de les malalties que tenen i que contagien (afectació a propietats privades)

Recuperar molts camins per anar a peu a Sant Feliu que s'han perdut des de que van fer la variant.

Recepcionar les urbanitzacions per antiguitat.

Resoldre ja el vessaments residuals al Ridaura.

Fer un estudi sobre les olors de la planta de compostatge de Solius

Replantejar la ronda nord que està mal estructurada.

Treure els problemes per adequar habitatge vell i apostar per la rehabilitació en lloc de promoure noves estructures poc idònies

Arranjar els camins i tot l'entorn de l'Auditori. Arranjar plaça i carreteres de prop l'Ajuntament. Millorar el passatge Pompeu Fabra que comunica c/ Antic amb la farmàcia. Arranjar la pl. Catalunya.

Convertir la sinia de la pl. Baldri Reixach amb un brollador d'aigua atractiu i integrat a l'entorn.

Accessos a l'Auditori i al CAP i Centre de dia: fer-los viables

Fer el c/ Teulera peatonal per incrementar l'oferta comercial

Fer un gran aparcament asfaltat rere la pl. Baldri Reixach, especialment pel mercat del diumenge i pel futur Auditori/sala polivalent

Fer fonts públiques per a les persones i nens i dotar d'arbres a les places existents i a les previstes,

Soterrar totes les línies elèctriques i telefòniques.

El dipòsit metàl·lic a la última parcel·la de la ctra. Girona-Sant Feliu / Bell·lloc: trencat i brut

Mesures pel civisme de la gent en les pintades, destrosses en equipaments i mobiliari públic (ex. carril bici) i les defecacions d'animals domèstics (vigilància, multes). També en robatoris pel carrer o establiments.

Canviar el servei de neteja i recollida d'escombraries (sector Teulera) i també els contenidors. Dotar-se de contenidors amb pedals. Resoldre els problemes amb el servei d'escombraries i conscienciar la gent del reciclatge.

Servei d'aigua potable a la vall de Solius

Clavegueram i serveis per tot el municipi en les urbanitzacions més grans també gas natural.

Tancar Suberolita

Ajudar als empresaris que poden crear treball i crear llocs de treball social pels parats (ex. neteja de boscos)

Promoure el turisme amb el qual hem viscut molts anys i és bona aposta pel futur.

Potenciar la zona industrial. Potenciar els establiments comercials. Potenciar l'activitat d'esbarjo perquè la gent no hagi de marxar a fora (ex. terrasses d'estiu)

Dotar de transport públic d'accés a les urbanitzacions amb minibus (elèctric)

Oferir bicicletes de lloguer per fer la ruta del Carrilet.

Crear un centre de dia. Nova biblioteca més accessible i que sigui el centre cultural del poble. Acabar els serveis interiors de l'Auditori per posar-lo en funcionament.

Ampliar l'escola per fer l'ESO i el batxillerat. Aconseguir centres escolars tant de primària com de secundària.

Xarxa de fibra òptica a tots els carrers. TDT, telefonia, internet. Dotar de cable per noves tecnologies i comunicacions a tot el poble (fibra òptica)

Controlar les escoles i les zones d'oci pels joves

Organització i bon funcionament del pavelló i entorn. Fer piscina i connectar camp de futbol i pavelló

Canviar l'horari dels partits de futbol (a les 12 h) per evitar el fred de l'hivern.

Quina és la vostra opinió sobre el riu Ridaura?

1. Santa Cristina viu d'esquenes al Ridaura?

NS/NC	Sí	No
42,4% (14 enq.)	48,5% (16 enq.)	9,1% (3 enq.)

2. Què destacaries de positiu del riu Ridaura?

La funció de canalitzar la multiplicitat de rieres
Té un encant pel poble si es conserva en bon estat
La verdor de la seva riba, és com un pulmó per a la vall
Sempre és positiu que creui un riu per un poble
Les possibilitats que ofereix el pas del riu tan a prop del nucli urbà
Un riu és una riquesa per a qualsevol vila, natura-turisme
"Ridaura" la (?)
L'espai natural
El bosc de ribera
Manté més o menys el bosc de ribera
És una font de vida vegetal i animal
No hi ha res positiu (és brut)
Res
Res

3. Quins problemes associes amb el riu Ridaura?

La quantitat de porqueria que s'hi llença, la gent l'utilitza com a deixalleria aprofitant que està abandonat
Tota la seva riba està molt bruta - Brutícia - Els abocaments
Brutícia i ple de canyissars - Falten zones netes per viure el riu
Falta aigua, problemes de brutícia per la planta de Solius i per les urbanitzacions (claveguera)
Poca ecologia
Les crescudes sobtades del riu
Col·locació de pedres en meandres i marges
Porta tan poca aigua que t'oblides que és un riu
Per poder viure de cara al Ridaura faltaria que fos un riu autèntic
Afectació particular: aigua de pluja no controlada per la riera-afectació finca particular

4. Quines actuacions millorarien el riu Ridaura en aspectes de medi físic, paisatge, ecologia, usos socials i patrimoni cultural?

Conservar els seus arbres i un camí al llarg de la riba per passejar a peu i en bicicleta
La neteja del llit del riu al pas per la zona urbana. La ribera neta i ajardinada, amb rutes verdes.
Depurar les aigües i reciclatge
Difícil pels canvis de cabal. Cuidar els marges amb arbres, flors, convertir-lo en un passeig agradable
Zones de passeig, bosc de ribera, zona de picnic
Recuperar del tot el bosc de ribera, zones de passeig a ambdues ribes, fer-hi alguna zona de picnic
Canviar l'aspecte d'abandó per altre de pulcritud i neteja general, creació d'un vial de circumval·lació amb accés fàcil per a la població
Potenciaria activitats al riu com la neteja del riu i l'entorn entre tots
Netejar-lo de tant en tant
Paisatge, ecologia, patrimoni cultural
Manquen rescloses, arbres autòctons, un passeig o camí a cada cantó del riu en tot el municipi
Deixar-lo com fa 40 anys i fer-li uns camins d'accés i per travessar-lo sempre respectant el paisatge natural
Resoldre problemes d'aigua, brutícia, causes mala qualitat de l'aigua

RESULTATS DEL PRIMER FÒRUM DE PARTICIPACIÓ CIUTADANA. AGENDA 21 DE SANTA CRISTINA D'ARO

Sessió de participació	Data	Hora
Diagnosi municipal i Diagnosi/propostes riu Ridaura	22.02.2010	20.00 h
Lloc	Grup Auditor	Nombre assistents
Sala de Plens de l'Ajuntament	Carles Bayés, Joan Descalç i Mont Ventura	27 (22 participants)

1. Diagnosi municipal: 1r Fòrum del Pla d'Acció Local per a la Sostenibilitat

Objectius de la sessió

1. Presentar el Pla d'Acció Local per a la Sostenibilitat
2. Identificar/detectar les problemàtiques/punts febles
3. Identificar/detectar les oportunitats/punts forts

Dinàmica de la sessió

- 1er. Debat en petits grups de treball sobre els principals aspectes ambientals, territorials, econòmics i socioculturals del municipi a partir d'una llista orientativa de temes.
- 2on. Posada en comú dels diferents grups de treball a partir de les observacions recollides per cada secretari/a.

Grups de treball i temes escollits

Grups de treball i temes escollits segons 3-5 temes considerats prioritaris:

Grup 1:

- Urbanisme: l'adaptació del pla general després de la "bombolla" immobiliària; la pavimentació de la plaça i dels carrers d'accés a l'Ajuntament; i la conservació dels camins del terme
- Espais naturals: l'adequació de tallafocs; i la disciplina dels caçadors
- Aigua: el dèficit del servei d'abastament i sanejament a Solius
- Energia: l'excés de consum elèctric
- Sorolls: la manca d'una ordenança cívica
- Contaminació atmosfèrica i olors: l'abocador de Solius

Grup 2:

- Espais naturals: la neteja de boscos
- Riscos naturals: el risc d'incendi
- Contaminació atmosfèrica i olors: l'abocador de Solius

- Sector terciari: el polígon industrial
- Educació: els barracons de l'escola

Grup 3:

- Espais naturals: els boscos
- Riscos naturals: el risc d'incendi
- Contaminació atmosfèrica i olors: l'abocador de Solius
- Residus
- Sector terciari
- Salut, benestar i protecció: immigració

Els temes de debat compartits, entre els 3 grups de treball del fòrum, han estat els relacionats amb (1) l'impacte odorífic que genera l'abocador de Solius i (2) l'estat de conservació de la massa forestal de l'Ardenya i les Gavarres.

2. Diagnosi/propostes riu Ridaura: Fòrum del Pla Especial del riu Ridaura

Objectius de la sessió

1. Presentar el Pla Especial del riu Ridaura
4. Identificar/detectar problemàtiques/punts febles i oportunitats/punts forts
5. Proposar actuacions per a la recuperació del riu

Dinàmica de la sessió

A sol·licitud dels participants, s'adapta el mètode de debat (inicialment previst com el fòrum precedent), i s'organitza a partir d'un únic grup de treball i posada en comú de les diferents aportacions ciutadanes.

Els participants disposen d'una llista orientativa de temes de debat per a la recuperació i ordenació del riu (medi físic, medi natural, sistema urbà i espais oberts, medi social i conjunt patrimonial).

Aportacions rebudes

Resum dels temes tractats:

- La depuració de les aigües residuals del municipi i l'eradicació dels abocaments il·legals com a primera prioritat per poder recuperar el riu:
 - el col·lapse de la depuradora durant els episodis de precipitacions fortes,
 - l'arribada d'aigües fecals i de lixiviats procedents de l'abocador de Solius quan plou molt (a través de les rieres que tributen al Ridaura),
 - l'abocament a Ilera de les aigües residuals de Sant Miquel d'Aro i la proposta d'una depuradora biològica.
- La condició de riu més sec que abans i la possible incidència de les extraccions d'aigua subterrània que efectua el golf. La necessitat de recuperar un cabal d'aigua pel riu (memòria

de poder-hi pescar).

- El descalçament i el risc de caiguda dels talussos, i l'augment de la profunditat del riu (de 3 a 6 m), relacionat amb l'antiga extracció d'àrids i sobretot la retirada de les rescloses.
- L'imatge/objectiu d'un riu el més natural possible, contrari a la imatge que el riu presenta al terme de Castell-Platja d'Aro, i acondicionat per poder-hi passejar a banda i banda (control del domini de la canya) seguint un model de compatibilitat d'usos com l'estany de Banyoles.
- L'imatge/objectiu d'un parc urbà en l'espai fluvial que sigui obert a l'ús públic i adaptat a l'esbarjo de les diferents edats de la població (zona de picnic, parc infantil, etc).
- Preguntes diverses sobre qui haurà de fer el manteniment del riu, la compatibilitat dels camins vora el riu (vianants, bicicletes, cavalls), la capacitat de controlar la caça il·legal, i com es contempla la millora de la connectivitat del riu amb l'Ardenya i les Gavarres. S'ofereix, en aquest sentit, un estudi de connectivitat de Minuartia que els caçadors van promoure en motiu de la variant de Platja d'Aro.

Fotografies



Com podem millorar el nostre municipi?

RESULTATS DEL 2N FÒRUM DE PARTICIPACIÓ CIUTADANA

AGENDA 21 DE CASTELL- PLATJA D'ARO




Sessió de participació	Data	Hora
Proposta d'actuacions	28.07.2010	22.00 h
Lloc	Grup Auditor	Nombre assistents
Sala de Plens de l'Ajuntament	Montse Hervás i Mont Ventura (Geoservei)	26 (21 participants)

Objectius del fòrum

- Obtenir dels tècnics una primera proposta d'accions ordenada segons línies i programes d'actuacions (llista d'accions disponible al web de l'Agenda 21):
 - Línies estratègiques (objectius): 4
 - Programes d'actuacions (temes): 9
 - Accions a debatre: 40
- Validar les accions proposades: excloure o afegir accions.
- Elegir les actuacions més prioritàries

Dinàmica del fòrum

Part 1. El debat en petits grups de debat

- Nomenament d'un secretari/a que pren nota de les conclusions
- Valoració de cadascuna de les accions, segons:
 -  Molt necessari
 -  Necessari
 -  Poc necessari
- Posada en comú amb els altres grups de treball

Part 2. L'elecció de cada participant

- Votació individual en el pòster de les accions de les 3 accions més prioritàries.

Resultats del fòrum

Part 1. El debat en petits grups de debat

Accions "molt necessàries" segons els grups de debat

1. Vetllar pel tractament paisatgístic i funcional dels espais de transició entre les zones urbanes i l'entorn rural o natural
2. Establir un programa de millora de la qualitat urbana dels nuclis urbans
5. Impulsar els plans especials de protecció i gestió del medi natural i del paisatge de l'espai PEIN-Gavarres
6. Fer efectiva la regulació de les activitats de lleure i d'accés al medi natural
7. Millorar la permeabilitat del corredor d'infraestructures
10. Millorar la qualitat ecològica dels espais fluvials del municipi
12. Donar continuïtat al carril bici
13. Millorar la difusió i el servei d'autobús
15. Fomentar el silvipastoreig i altres mesures per a la prevenció d'incendis forestals
16. Instar a les urbanitzacions perquè es dotin de plans d'autoprotecció d'incendis forestals
17. Resoldre els problemes d'inundabilitat a la desembocadura del Ridaura
18. Resoldre els problemes d'inestabilitats gravitatòries al camí de Ronda i a les cales
19. Crear una Comunitat d'Usuaris del Ridaura per la gestió coordinada de l'aigua
20. Establir perímetres de protecció a les captacions municipals
21. Renovar la xarxa de proveïment d'aigua potable, especialment a les urbanitzacions
22. Resoldre el sanejament de les urbanitzacions no connectades a la xarxa
23. Fer efectiva l'ampliació del tractament terciari de la depuradora i ampliar els usos urbans no potables
24. Continuar els programes de minimització dels residus i el foment de la recollida selectiva
25. Vetllar per la implantació d'energies renovables a través d'incentius fiscals
26. Estudiar la viabilitat d'una planta de biomassa o de cogeneració que asseguri l'autonomia energètica del municipi
30. Potenciar l'oferta amb la complementarietat del turisme actiu i cultural
31. Renovar l'institut d'educació secundària
32. Coordinar les estratègies de millora dels centres d'educació infantil i primària
34. Inventariar el parc d'habitatge pel control de la sobreocupació i la regulació dels apartaments turístics
35. Valorar la suficiència dels serveis socials i sanitaris
36. Dotar de més recursos humans i tècnics que vetlli pel civisme ciutadà
38. Coordinar cursos, tallers i altres activitats entre els municipis veïns

En blau: les accions considerades *molt necessàries* per part de tots els grups de debat (3).

Altres accions proposades pels grups de debat:

- Provar un sistema d'il·luminació pública amb energia renovable (plaques solars) i estudiar la possibilitat de reduir la contaminació lumínica

- Vetllar i promoure el patrimoni històric i cultural que té el municipi
- Protegir i gestionar les Gavarres permetent l'aprofitament sostenible (espai natural humanitzat)
- Estudiar alternatives per resoldre els accessos als pàrquings (ex. prohibir parar-se davant el pàrquing de la pl. Europa)
- Organitzar/compatibilitzar millor els usos de la sala polivalent de Castell d'Aro
- Fer tornar a sonar les campanes de l'església de Castell d'Aro
- Ser menys restrictius en els concerts de la festa major de Castell d'Aro (horaris)

Part 2. L'elecció de cada participant

Accions "molt necessàries" segons la votació cada participant	Vots
31. Renovar l'institut d'educació secundària	9
30. Potenciar l'oferta amb la complementarietat del turisme actiu i cultural	7
26. Estudiar la viabilitat d'una planta de biomassa o de cogeneració que asseguri l'autonomia energètica del municipi	5
5. Impulsar els plans especials de protecció i gestió del medi natural i del paisatge de l'espai PEIN-Gavarres	5
2. Establir un programa de millora de la qualitat urbana dels nuclis urbans	4
15. Fomentar el silvipastreig i altres mesures per a la prevenció d'incendis forestals	3
22. Resoldre el sanejament de les urbanitzacions no connectades a la xarxa	3
23. Fer efectiva l'ampliació del tractament terciari de la depuradora i ampliar els usos urbans no potables	3
1. Vetllar pel tractament paisatgístic i funcional dels espais de transició entre les zones urbanes i l'entorn rural o natural	2
10. Millorar la qualitat ecològica dels espais fluvials del municipi	2
14. Donar suport a la proposta del tramvia de les Gavarres	2
17. Resoldre els problemes d'inundabilitat a la desembocadura del Ridaura	2
36. Dotar de més recursos humans i tècnics que vetlli pel civisme ciutadà	2
3. Adoptar estratègies de restauració i valorització de patrimoni cultural i natural	1
11. Adequar una àrea d'aparcament d'autobusos discrecionals i autocaravanes	1
12. Donar continuïtat al carril bici	1
24. Continuar els programes de minimització dels residus i el foment de la recollida selectiva	1
27. Crear un viver d'empreses mancomunat	1
34. Inventariar el parc d'habitatge pel control de la sobreocupació i la regulació dels apartaments turístics	1
38. Coordinar cursos, tallers i altres activitats entre els municipis veïns	1
40. Potenciar els canals de comunicació i participació ciutadana	1

Imatges del fòrum



Com podem millorar el nostre municipi?

RESULTATS DEL 2N FÒRUM DE PARTICIPACIÓ CIUTADANA

AGENDA 21 DE SANTA CRISTINA D'ARO




Sessió de participació	Data	Hora
Proposta d'actuacions	30.07.2010	21.00 h
Lloc	Grup Auditor	Nombre assistents
Sala de Plens de l'Ajuntament	Carles Bayés, Montse Hervás i Mont Ventura	13 (9 participants)

Objectius del fòrum

- Obtenir dels tècnics una primera proposta d'accions ordenada segons línies i programes d'actuacions (llista d'accions disponible al web de l'Agenda 21):
 - Línies estratègiques (objectius): 4
 - Programes d'actuacions (temes): 9
 - Accions a debatre: 43
- Validar les accions proposades: excloure o afegir accions.
- Elegir les actuacions més prioritàries

Dinàmica del fòrum

Part 1. El debat en petits grups de debat

- Nomenament d'un secretari/a que pren nota de les conclusions
- Valoració de cadascuna de les accions, segons:
 -  Molt necessari
 -  Necessari
 -  Poc necessari
- Posada en comú amb els altres grups de treball

Part 2. L'elecció de cada participant

- Votació individual en el pòster de les accions de les 3 accions més prioritàries.

Resultats del fòrum

Part 1. El debat en petits grups de debat

Accions "molt necessàries" segons els grups de debat

2. Establir un programa de millora de la qualitat urbana del nucli de Santa Cristina
5. Fer efectiva la regulació de les activitats de lleure i d'accés al medi natural
8. Recuperar l'hàbitat natural de l'espai fluvial del Riudaura
10. Crear el parc fluvial del Riudaura com contempla el pla especial del riu
13. Fer realitat l'anella verda que contempla el POUM pel nucli de Santa Cristina
15. Donar suport a la proposta del tramvia de les Gavarres
16. [Fomentar el silvipastreig i altres mesures per a la prevenció d'incendis forestals](#)
24. Controlar i millorar l'abastament de les urbanitzacions abastides per fonts pròpies
26. Fer efectiva l'ampliació del tractament terciari de la depuradora i ampliar els usos urbans no potables
27. Instar pel seguiment de les millores de la planta de compostatge (olors)
28. [Millorar el servei de recollida de residus i de neteja viària](#)
32. Crear un viver d'empreses mancomunat
33. Potenciar les relacions entre els sectors econòmics locals
34. Desenvolupar polítiques conjuntes entre el sector públic i el privat
35. [Potenciar l'oferta turística basada amb el paisatge \(ecoturisme\)](#)
36. Instar per la dotació d'un institut escola
37. Estudiar la viabilitat de mancomunar el servei d'escoles bressol (Santa Cristina-Castell)
38. [Valorar la suficiència dels serveis socials i sanitaris](#)
39. Dotar de més recursos humans i tècnics que vetlli pel civisme ciutadà (ex. sorolls)
40. Mantenir les activitats multiculturals entre la població local i la nouvinguda
41. Coordinar cursos, tallers i altres activitats entre els municipis veïns
43. [Considerar un transport col·lectiu urbanitzacions-nucli urbà per accedir als serveis bàsics](#)

En blau: les accions considerades *molt necessàries* per part de tots els grups de debat (2).

Part 2. L'elecció de cada participant

Accions "molt necessàries" segons la votació cada participant

Accions "molt necessàries" segons la votació cada participant	Vots
4. Impulsar els plans especials de protecció i gestió del medi natural i del paisatge dels espais PEIN	1
8. Recuperar l'hàbitat natural de l'espai fluvial del Riudaura	1
9. Recàrrega dels aqüífers al·luvials a través de la reutilització d'aigües depurades	2
16. Fomentar el silvipastreig i altres mesures per a la prevenció d'incendis forestals	1
20. Resoldre els problemes d'inestabilitats gravitatòries al camí de Ronda i a les cales	3

Accions "molt necessàries" segons la votació cada participant	Vots
25. Resoldre el sanejament de les urbanitzacions no connectades a la xarxa	1
30. Vetllar per la implantació d'energies renovables a través d'incentius fiscals	2
32. Crear un viver d'empreses mancomunat	1
33. Potenciar les relacions entre els sectors econòmics locals	1
35. Potenciar l'oferta turística basada amb el paisatge (ecoturisme)	1
36. Instar per la dotació d'un institut escola	3
38. Valorar la suficiència dels serveis socials i sanitaris	3
39. Dotar de més recursos humans i tècnics que vetlli pel civisme ciutadà (ex. sorolls)	2
40. Mantenir les activitats multiculturals entre la població local i la nouvinguda	1
42. Garantir l'accés a les noves tecnologies de la informació i comunicació	2
43. Considerar un transport col·lectiu urbanitzacions-nucli urbà per accedir als serveis bàsics	2

Imatges del fòrum

